ЗАКАЗЧИК: ИП ВОРКАЖОК А.М.

ОБЩЕСТВО С ОГРАНИЧЕННОЙ ОТВЕТСТВЕННОСТЬЮ
«ГРАДОСТРОИТЕЛЬ»

ИНН 0105077681 КПП 010501001

ОГРН 1160105053239

ДОКУМЕНТАЦИЯ ПО ПЛАНИРОВКЕ ТЕРРИТОРИИ ОБЪЕКТА

«Документация по планировке территории (проект межевания территории) в части кадастрового квартала 01:07:3000022, ограниченного улицами Краснооктябрьская и Шовгенова и земельными участками 01:07:3000022:6 и 01:07:3000022:28»

Том 2

ПРОЕКТ МЕЖЕВАНИЯ ТЕРРИТОРИИ

МАТЕРИАЛЫ ПО ОБОСНОВАНИЮ

ДПТ-ПМТ-2

Автор тома: ООО «Градостроитель»
г. Майкоп 2019 г.

ЗАКАЗЧИК: ИП ВОРКАЖОК А.М.

ОБЩЕСТВО С ОГРАНИЧЕННОЙ ОТВЕТСТВЕННОСТЬЮ «ГРАДОСТРОИТЕЛЬ»

ДОКУМЕНТАЦИЯ ПО ПЛАНИРОВКЕ ТЕРРИТОРИИ ОБЪЕКТА

«Документация по планировке территории (проект межевания территории) в части кадастрового квартала 01:07:3000022, ограниченного улицами Краснооктябрьская и Шовгенова и земельными участками 01:07:3000022:6 и 01:07:3000022:28»

Том 2

ПРОЕКТ МЕЖЕВАНИЯ ТЕРРИТОРИИ

МАТЕРИАЛЫ ПО ОБОСНОВАНИЮ

ДПТ-ПМТ-2

Ген Директор Таджимухомедов Д. В.

Автор тома: ООО «Градостроитель»
г. Майкоп 2019 г.

Взам. инв.№	
Подп. и дата	
Инв.№ подл.	

«Документация по планировке территории (проект межевания территории) в части кадастрового квартала 01:07:3000022, ограниченного улицами Краснооктябрьская и Шовгенова и земельными участками 01:07:3000022:6 и 01:07:3000022:28»

№ п/п	Наименование документов	Примечание
1	ТОМ 1 ПРОЕКТ МЕЖЕВАНИЯ ТЕРРИТОРИИ (УТВЕРЖДАЕМАЯ ЧАСТЬ)	ДПТ-ПМТ-1
2	ТОМ 2 ПРОЕКТ МЕЖЕВАНИЯ ТЕРРИТОРИИ (МАТЕРИАЛЫ ПО ОБОСНОВАНИЮ)	ДПТ-ПМТ-2

Согласовано

Взаим. инв. №

Подп. и дата

Инв. № подл.

Изм.	Кол. уч	Лист	№ док	Подпись	Дата
Разработал		Таджимухамедов			08.19

ТОМ 4 ПРОЕКТ МЕЖЕВАНИЯ ТЕРРИТОРИИ (МАТЕРИАЛЫ ПО ОБОСНОВАНИЮ)

СОСТАВ ПРОЕКТА

Стадия	Лист	Листов
П	1	1

ООО «Градостроитель»

«Документация по планировке территории (проект межевания территории) в части кадастрового квартала 01:07:3000022, ограниченного улицами Краснооктябрьская и Шовгенова и земельными участками 01:07:3000022:6 и 01:07:3000022:28»

№ п/п	Наименование документов	Кол-во док-тов	Кол-во листов	Номера листов
1	Титульный лист	1	2	1-2
2	Состав проекта	1	1	3
3	Содержание тома	1	1	4
	Графическая часть			
4	Чертеж межевания, с отображением зон с особыми условиями использования территории М 1:500	1	1	5
5	Чертеж межевания территории, с отображением границ особо охраняемых природных территорий и объектов культурного наследия М 1:10000	1	1	6
6	Чертеж межевания территории, с отображением границы существующих земельных участков и объектов капитального строительства М 1:500	1	1	7
	Приложение			
7	Постановления Администрации Муниципального Образования Шовгеновский район №392 от 18.07.2019 года.	1	1	8
8	Выписки из ЕГРН (предоставлены в электронном виде на диске)	1	4	9-12
9	Кадастровый план территории (предоставлен в электронном виде на диске)	1	246	13-258

Согласовано

Взаим. инв. №

Подп. и дата

Инв. № подл.

Изм.	Кол.у	Лист	№	Подпись	Дата	ТОМ 4 ПРОЕКТ МЕЖЕВАНИЯ ТЕРРИТОРИИ (МАТЕРИАЛЫ ПО ОБОСНОВАНИЮ)			
Разработал		Тажмухметов			08.19	СОДЕРЖАНИЕ ТОМА	Стадия	Лист	Листов
							П		1
							ООО «Градостроитель»		

«Документация по планировке территории (проект межевания территории) в части кадастрового квартала 01:07:3000022, ограниченного улицами Краснооктябрьская и Шовгенова и земельными участками 01:07:3000022:6 и 01:07:3000022:28»

Чертеж межевания, с отображением зон с особыми условиями использования территории

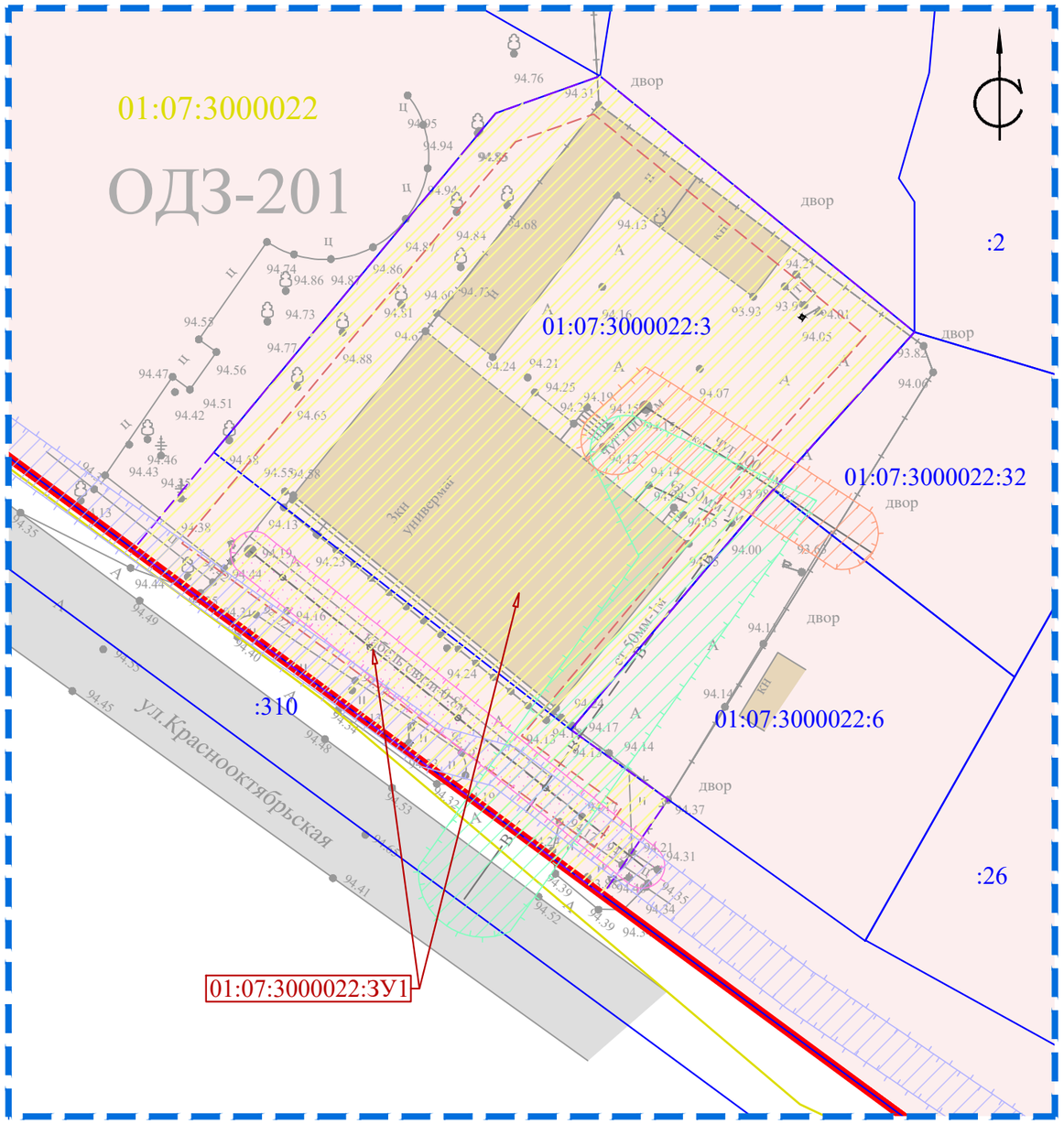

УСЛОВНЫЕ ОБОЗНАЧЕНИЯ:

- Границы территории, в отношении которой осуществляется подготовка проекта планировки
- Существующие дороги с капитальным покрытием
- Существующие дороги с грунтовым покрытием
- Существующие здания
- Существующие красные линии, точки поворота
- Линии отступа от красных линий
- Образуемый земельный участок
- :ЗУ1 — Условный номер образуемого земельного участка

СВЕДЕНИЯ ИЗ ЕДИНОГО ГОСУДАРСТВЕННОГО РЕЕСТРА НЕДВИЖИМОСТИ:

- Границы кадастровых кварталов
- Границы земельных участков
- 01:07:0100039 — Кадастровый номер квартала
- 01:07:0100040:91 — Кадастровый номер участка

СУЩЕСТВУЮЩИЕ ЭЛЕМЕНТЫ ПЛАНИРОВОЧНОЙ СТРУКТУРЫ:

- Квартал

ГРАНИЦЫ ЗОН С ОСОБЫМИ УСЛОВИЯМИ ИСПОЛЬЗОВАНИЯ ТЕРРИТОРИЙ:

- В — Охранная зона водопровода
- Охранная зона кабеля связи
- Охранная зона объектов электросетевого хозяйства
- К — Охранная зона канализации

Примечание:

1. Система координат МСК-01;
2. Инженерные изыскания выполнены в 2019 г.;
3. Система высот Балтийская;
4. Границы полос отвода существующих и планируемых иной документацией по планировке территории линейных объектов отсутствуют;
5. Границы публичных сервитутов отсутствуют.

					ДПТ-ПМТ-2		
					«Документация по планировке территории (проект межевания территории) в части кадастрового квартала 01:07:3000022, ограниченного улицами Краснооктябрьская и Шовгенова и земельными участками 01:07:3000022:6 и 01:07:3000022:28»		
Кол.уч.	Лист	№ док.	Подпись	Дата			
					ПРОЕКТ МЕЖЕВАНИЯ ТЕРРИТОРИИ (МАТЕРИАЛЫ ПО ОБОСНОВАНИЮ)	Стадия	Лист	Листов
Директор	Манецкий С.А.			08.19		П	1	1
Разработал	Таджимухомедов ДВ			08.19	Чертеж межевания, с отображением зон с особыми условиями использования территории М 1:500	ООО «Градостроитель»		

А3

«Документация по планировке территории (проект межевания территории) в части кадастрового квартала 01:07:3000022, ограниченного улицами Краснооктябрьская и Шовгенова и земельными участками 01:07:3000022:6 и 01:07:3000022:28»

Чертеж межевания территории, с отображением границ особо охраняемых природных территорий и объектов культурного наследия

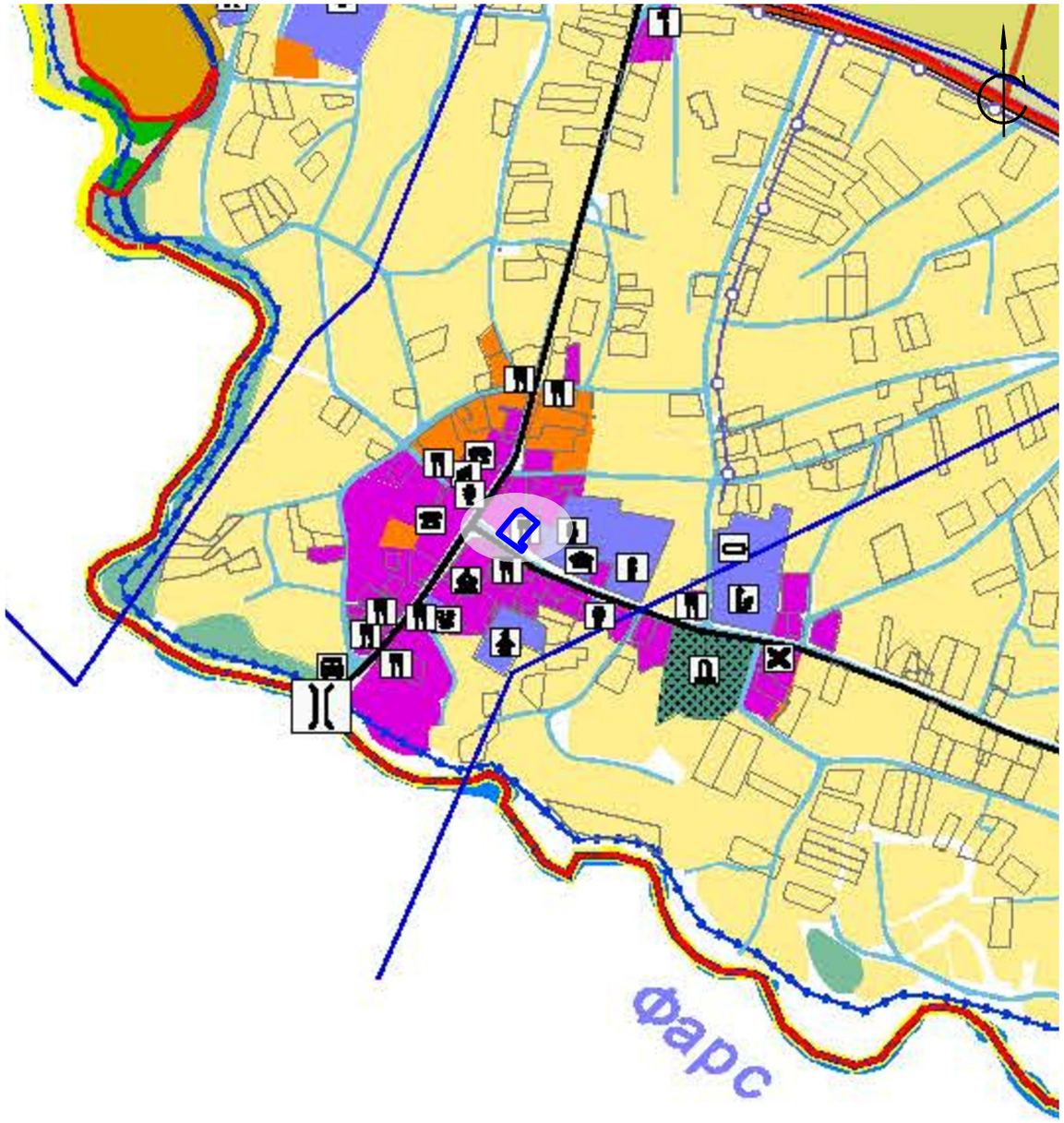

Условные обозначения

Граница зоны планируемого размещения линейного объекта

ОБЪЕКТЫ ФЕДЕРАЛЬНОГО ЗНАЧЕНИЯ, ОБЪЕКТЫ РЕГИОНАЛЬНОГО ЗНАЧЕНИЯ, ОБЪЕКТЫ МЕСТНОГО ЗНАЧЕНИЯ

- Объект культурно-просветительного назначения
- Объект культурно-досугового типа
- Спортивные сооружения
- Лечебно-профилактическая медицинская организация
- Административное здание
- Объекты проведения гражданских обрядов
- Объекты торговли, общественного питания
- Объект связанный с производственной деятельностью
- Дошкольная общеобразовательная организация
- Общеобразовательная организация
- Школа интернат
- Организация, реализующая программы профессионального и высшего образования
- Объект религиозной организации
- Парк культуры и отдыха
- Предприятие по разведению лошадей
- Предприятие по разведению молочного крупного рогатого скота
- Обособленное структурное подразделение медицинской организации, оказывающей первичную медико-санитарную помощь
- Ветеринарная лечебница
- Кладбище

ОБЪЕКТЫ КУЛЬТУРНОГО НАСЛЕДИЯ

- Памятники истории
- Памятники культуры

Примечание:
Согласно генерального плана муниципального образования "Хакуринохабльского сельского поселения"Шовгеновского района, утвержденного Решением Совета народных депутатов муниципального образования от 13.07.2018 г. № 83 (изм. от 22.02.2019 г. №133), объектов культурного наследия, а также особо охраняемых природных территорий на рассматриваемом земельном участке не выявлено.

					ДПТ-ПМТ-2			
					«Документация по планировке территории (проект межевания территории) в части кадастрового квартала 01:07:3000022, ограниченного улицами Краснооктябрьская и Шовгенова и земельными участками 01:07:3000022:6 и 01:07:3000022:28»			
Кол.уч.	Лист	№ док.	Подпись	Дата				
					ПРОЕКТ МЕЖЕВАНИЯ ТЕРРИТОРИИ (МАТЕРИАЛЫ ПО ОБОСНОВАНИЮ)	Стадия	Лист	Листов
Директор	Манецкий С.А.			08.19		П	1	1
Разработал	Таджимухомедов Д.В.			08.19	Чертеж межевания территории, с отображением границ особо охраняемых природных территорий и объектов культурного наследия М 1:10000	ООО «Градостроитель»		

А3

«Документация по планировке территории (проект межевания территории) в части кадастрового квартала 01:07:3000022, ограниченного улицами Краснооктябрьская и Шовгенова и земельными участками 01:07:3000022:6 и 01:07:3000022:28»

Чертеж межевания территории, с отображением границы существующих земельных участков и объектов капитального строительства

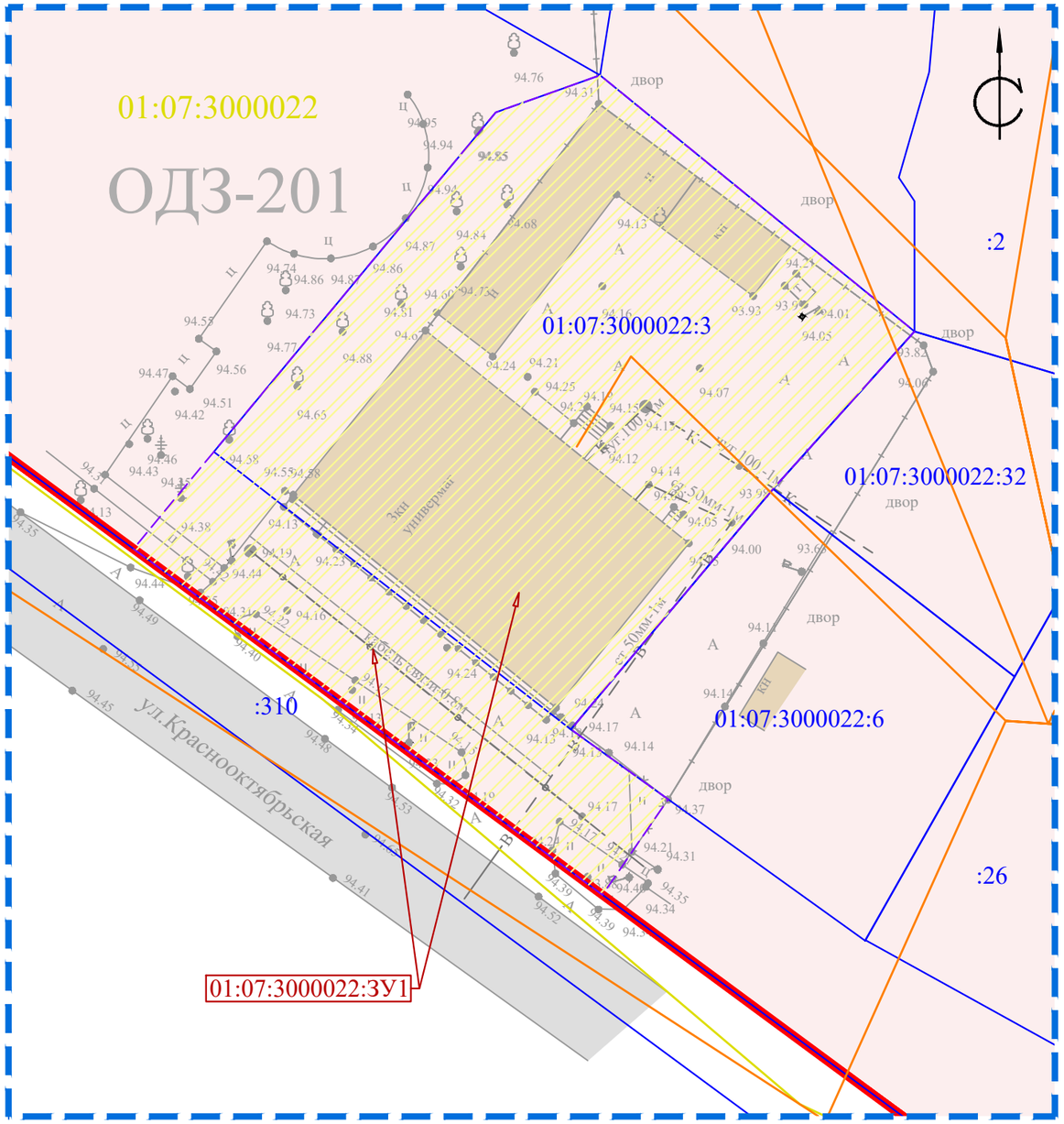

УСЛОВНЫЕ ОБОЗНАЧЕНИЯ:

- Границы территории, в отношении которой осуществляется подготовка проекта планировки
- Существующие дороги с капитальным покрытием
- Существующие дороги с грунтовым покрытием
- Существующие здания
- Существующие красные линии, точки поворота
- Образуемый земельный участок
- :ЗУ1 — Условный номер образуемого земельного участка

СВЕДЕНИЯ ИЗ ЕДИНОГО ГОСУДАРСТВЕННОГО РЕЕСТРА НЕДВИЖИМОСТИ:

- Границы кадастровых кварталов
- Границы земельных участков
- 01:07:0100039 — Кадастровый номер квартала
- 01:07:0100040:91 — Кадастровый номер участка
- Границы объектов капитального строительства, стоящих на государственном кадастровом учете

СУЩЕСТВУЮЩИЕ ЭЛЕМЕНТЫ ПЛАНИРОВОЧНОЙ СТРУКТУРЫ:

- Квартал

Примечание:

1. Система координат МСК-01;
2. Инженерные изыскания выполнены в 2019 г.;
3. Система высот Балтийская;
4. Границы полос отвода существующих и планируемых иной документацией по планировке территории линейных объектов отсутствуют;
5. Границы публичных сервитутов отсутствуют.

					ДПТ-ПМТ-2		
					«Документация по планировке территории (проект межевания территории) в части кадастрового квартала 01:07:3000022, ограниченного улицами Краснооктябрьская и Шовгенова и земельными участками 01:07:3000022:6 и 01:07:3000022:28»		
Кол.уч.	Лист	№ док.	Подпись	Дата			
					ПРОЕКТ МЕЖЕВАНИЯ ТЕРРИТОРИИ (МАТЕРИАЛЫ ПО ОБОСНОВАНИЮ)	Стадия	Лист	Листов
Директор	Манецкий С.А.			08.19		П	1	1
Разработал	Таджимухомедов Д.В.			08.19	Чертеж межевания территории, с отображением границы существующих земельных участков и объектов капитального строительства М 1:500	ООО «Градостроитель»	

А3

РЕСПУБЛИКА АДЫГЕЯ
Администрация
муниципального образования
«Шовгеновский район»
385440, аул Хакуринохабль,
ул.Шовгенова, 9

АДЫГЭ РЕСПУБЛИК
Муниципальнэ образованиеу
«Шэуджэн район»
иадминистрацие 385440,
къ. Хьакурынэхьабл,
ур.Шэуджэным ыцI, 9

ПОСТАНОВЛЕНИЕ

от 18.07.2019 г. № 392

а. Хакуринохабль

О подготовке документации по планировке территории (проект межевания территории) в части кадастрового квартала 01:07:3000022, ограниченного улицами Краснооктябрьская и Шовгенова и земельными участками 01:07:3000022:6 и 01:07:3000022:28

В соответствии со статьями 42-46 Градостроительного кодекса Российской Федерации, Федеральным законом от 6 октября 2003 г. №131-ФЗ "Об общих принципах местного самоуправления в Российской Федерации" и обращения ООО «Градостроитель» от 13.07.2019 г.

п о с т а н о в л я ю:

1. Организовать подготовку документации по планировке территории (проект межевания территории) в части кадастрового квартала 01:07:3000022, ограниченного улицами Краснооктябрьская и Шовгенова и земельными участками 01:07:3000022:6 и 01:07:3000022:28.
2. Комиссии по подготовке внесения изменений в Правила землепользования и застройки муниципальных образований рассмотреть указанный в п.1 проект для организации общественных обсуждений.
3. Установить срок 2 месяца для разработки документации по планировке территории (проект межевания территории) в части кадастрового квартала 01:07:3000022, ограниченного улицами Краснооктябрьская и Шовгенова и земельными участками 01:07:3000022:6 и 01:07:3000022:28.
4. Опубликовать настоящее постановление в газете «Заря» и разместить на официальном сайте муниципального образования в сети Интернет.
5. Контроль за выполнением настоящего постановления возложить на начальника отдела архитектуры, градостроительства и ЖКХ администрации МО «Шовгеновский район».
6. Настоящее постановление вступает в силу со дня его опубликования.

Глава администрации
МО «Шовгеновский район» Р. Р. Аутлев

ФГИС ЕГРН

полное наименование органа регистрации прав

Раздел 1

Выписка из Единого государственного реестра недвижимости об объекте недвижимости

Сведения о характеристиках объекта недвижимости

На основании запроса от 05.07.2019 г., поступившего на рассмотрение 07.07.2019 г., сообщаем, что согласно записям Единого государственного реестра недвижимости:

Земельный участок			
(вид объекта недвижимости)			
Лист № ___ Раздела **1**	Всего листов раздела **1**: ___	Всего разделов: ___	Всего листов выписки: ___
07.07.2019 № 99/2019/271276061			
Кадастровый номер:		**01:07:3000022:3**	

Номер кадастрового квартала:	01:07:3000022
Дата присвоения кадастрового номера:	01.01.2001
Ранее присвоенный государственный учетный номер:	данные отсутствуют
Адрес:	установлено относительно ориентира, расположенного в границах участка. Ориентир Универмаг. Почтовый адрес ориентира: Республика Адыгея, р-н Шовгеновский, аул Хакуринохабль, ул Краснооктябрьская, 110
Площадь:	1892 +/- 30кв. м
Кадастровая стоимость, руб.:	433513.96
Кадастровые номера расположенных в пределах земельного участка объектов недвижимости:	данные отсутствуют
Кадастровые номера объектов недвижимости, из которых образован объект недвижимости:	данные отсутствуют
Кадастровые номера образованных объектов недвижимости:	данные отсутствуют
Сведения о включении объекта недвижимости в состав предприятия как имущественного комплекса:	

Государственный регистратор		ФГИС ЕГРН
полное наименование должности	подпись	инициалы, фамилия

М.П.

Раздел 1

Выписка из Единого государственного реестра недвижимости об объекте недвижимости

Сведения о характеристиках объекта недвижимости

Земельный участок			
(вид объекта недвижимости)			
Лист № ___ Раздела **1**	Всего листов раздела **1**: ___	Всего разделов: ___	Всего листов выписки: ___
07.07.2019 № 99/2019/271276061			
Кадастровый номер:		**01:07:3000022:3**	

Категория земель:	Земли населённых пунктов
Виды разрешенного использования:	Универмаг
Сведения о кадастровом инженере:	Тлевцежев Айдамир Заурбиевич №01-11-136
Сведения о лесах, водных объектах и об иных природных объектах, расположенных в пределах земельного участка:	данные отсутствуют
Сведения о том, что земельный участок полностью или частично расположен в границах зоны с особыми условиями использования территории или территории объекта культурного наследия	данные отсутствуют
Сведения о том, что земельный участок расположен в границах особой экономической зоны, территории опережающего социально-экономического развития, зоны территориального развития в Российской Федерации, игорной зоны:	данные отсутствуют
Сведения о том, что земельный участок расположен в границах особо охраняемой природной территории, охотничьих угодий, лесничеств, лесопарков:	данные отсутствуют
Сведения о результатах проведения государственного	данные отсутствуют

земельного надзора:	
Сведения о расположении земельного участка в границах территории, в отношении которой утвержден проект межевания территории:	данные отсутствуют

Государственный регистратор		ФГИС ЕГРН
полное наименование должности	подпись	инициалы, фамилия

М.П.

Раздел 1

Выписка из Единого государственного реестра недвижимости об объекте недвижимости

Сведения о характеристиках объекта недвижимости

Земельный участок			
(вид объекта недвижимости)			
Лист № ___ Раздела **1**	Всего листов раздела **1**: ___	Всего разделов: ___	Всего листов выписки: ___
07.07.2019 № 99/2019/271276061			
Кадастровый номер:		**01:07:3000022:3**	

Условный номер земельного участка:	данные отсутствуют
Сведения о принятии акта и (или) заключении договора, предусматривающих предоставление в соответствии с земельным законодательством исполнительным органом государственной власти или органом местного самоуправления находящегося в государственной или муниципальной собственности земельного участка для строительства наемного дома социального использования или наемного дома коммерческого использования:	данные отсутствуют
Сведения о том, что земельный участок или земельные участки образованы на основании решения об изъятии земельного участка и (или) расположенного на нем объекта недвижимости для государственных или муниципальных нужд:	данные отсутствуют
Сведения о том, что земельный участок образован из земель или земельного участка, государственная собственность на которые не разграничена:	данные отсутствуют
Сведения о наличии земельного спора о местоположении границ земельных участков:	данные отсутствуют
Статус записи об объекте недвижимости:	Сведения об объекте недвижимости имеют статус "актуальные, ранее учтенные"
Особые отметки:	Сведения о видах разрешенного использовании имеют статус «Актуальные незасвидетельствованные». Право (ограничение права, обременение объекта недвижимости) зарегистрировано на данный объект недвижимости с видами разрешенного использования отсутствует. Сведения необходимые для заполнения раздела 2 отсутствуют. Сведения необходимые для заполнения раздела 3.1 отсутствуют. Сведения необходимые для заполнения раздела 4 отсутствуют. Сведения необходимые для заполнения раздела 4.1 отсутствуют. Сведения необходимые для заполнения раздела 4.2 отсутствуют.
Получатель выписки:	Таджимухомедов Дмитрий Викторович

Государственный регистратор		ФГИС ЕГРН
полное наименование должности	подпись	инициалы, фамилия

М.П.

Выписка из Единого государственного реестра недвижимости об объекте недвижимости

Описание местоположения земельного участка

Земельный участок			
(вид объекта недвижимости)			
Лист № ___ Раздела **3**	Всего листов раздела **3 :** ___	Всего разделов: ___	Всего листов выписки: ___
07.07.2019 № 99/2019/271276061			
Кадастровый номер:		**01:07:3000022:3**	

План (чертеж, схема) земельного участка			
Масштаб 1: данные отсутствуют	Условные обозначения:		

Государственный регистратор		ФГИС ЕГРН
полное наименование должности	подпись	инициалы, фамилия

М.П.

Выписка из Единого государственного реестра недвижимости об объекте недвижимости

Описание местоположения земельного участка

Земельный участок			
(вид объекта недвижимости)			
Лист № ___ Раздела **3.2**	Всего листов раздела **3.2 :** ___	Всего разделов: ___	Всего листов выписки: ___
07.07.2019 № 99/2019/271276061			
Кадастровый номер:		**01:07:3000022:3**	

Сведения о характерных точках границы земельного участка

Система координат: СК 1963 г.
Зона №

Номер точки	Координаты		Описание закрепления на местности	Средняя квадратическая погрешность определения координат характерных точек границ земельного участка, м
	X	Y		
1	2	3	4	5
1	476379.6	2240490.7	данные отсутствуют	данные отсутствуют
2	476356.8	2240518.7	данные отсутствуют	данные отсутствуют
3	476342.8	2240506.1	данные отсутствуют	данные отсутствуют
4	476321.4	2240488.1	данные отсутствуют	данные отсутствуют
5	476346.1	2240456.3	данные отсутствуют	данные отсутствуют
6	476376.3	2240481.4	данные отсутствуют	данные отсутствуют

Государственный регистратор		ФГИС ЕГРН
полное наименование должности	подпись	инициалы, фамилия

М.П.

Филиал Федерального государственного бюджетного учреждения "Федеральная кадастровая палата Федеральной службы государственной регистрации, кадастра и картографии" по Республике Адыгея

(полное наименование органа регистрации прав)

Раздел 1

КАДАСТРОВЫЙ ПЛАН ТЕРРИТОРИИ

На основании запроса от _____, поступившего на рассмотрение _____, сообщаем, что согласно записям Единого государственного реестра недвижимости:

Лист № 1 раздела 1	**Всего листов раздела 1: 15**	**Всего разделов: 9**	**Всего листов: 246**
« 31 » января 2019 г. № КУВИ-001/2019-2198618			
Номер кадастрового квартала: 01:07:3000022		**Площадь кадастрового квартала: 11.0596951121274 Га**	

Общие сведения об объектах недвижимости в кадастровом квартале

Номер п/п	Кадастровый номер объекта недвижимости	Вид объекта недвижимости	Адрес	Площадь или основная характеристика	Категория земель	Виды разрешенного использования	Назначение (проектируемое назначение)	Кадастровая стоимость (руб)
1	2	3	4	5	6	7	8	9
1	01:07:3000022:1	Земельный участок	Республика Адыгея, р-н Шовгеновский, аул Хакуринохабль, ул Краснооктябрьская, б/н	85	Земли населённых пунктов	Для размещения объектов торговли	_____	19476.05
2	01:07:3000022:10	Земельный участок	Республика Адыгея, р-н Шовгеновский, аул Хакуринохабль, ул Краснооктябрьская, 106	1315 +/-26	Земли населённых пунктов	для административного здания Управления ПФР по Шовгеновскому району	_____	494887.1
3	01:07:3000022:11	Земельный участок	Респ. Адыгея, р-н Шовгеновский, аул Хакуринохабль, ул. Краснооктябрьская, дом 102	700	Земли населённых пунктов	Для ведения личного подсобного хозяйства	_____	_____
4	01:07:3000022:12	Земельный участок	Респ. Адыгея, р-н Шовгеновский, аул Хакуринохабль, ул. Краснооктябрьская, дом 100	1000	Земли населённых пунктов	Для ведения личного подсобного хозяйства	_____	_____
5	01:07:3000022:13	Земельный участок	Респ. Адыгея, р-н Шовгеновский, аул Хакуринохабль, ул. Краснооктябрьская, дом 98	1300	Земли населённых пунктов	Для ведения личного подсобного хозяйства	_____	_____

_____ полное наименование должности | М.П. | _____ подпись | _____ инициалы, фамилия

Филиал Федерального государственного бюджетного учреждения "Федеральная кадастровая палата Федеральной службы государственной регистрации, кадастра и картографии" по Республике Адыгея

(полное наименование органа регистрации прав)

Раздел 1

КАДАСТРОВЫЙ ПЛАН ТЕРРИТОРИИ

Лист № 2 раздела 1	**Всего листов раздела 1: 15**	**Всего разделов: 9**	**Всего листов: 246**
« 31 » января 2019 г. № КУВИ-001/2019-2198618			
Номер кадастрового квартала: 01:07:3000022			

Номер п/п	Кадастровый номер объекта недвижимости	Вид объекта недвижимости	Адрес	Площадь или основная характеристика	Категория земель	Виды разрешенного использования	Назначение (проектируемое назначение)	Кадастровая стоимость (руб)
1	2	3	4	5	6	7	8	9
6	01:07:3000022:14	Земельный участок	Республика Адыгея, р-н Шовгеновский, аул Хакуринохабль, ул Ашхамаф, 3	1500	Земли населённых пунктов	Ведение личного подсобного хозяйства	_____	_____
7	01:07:3000022:15	Земельный участок	Адыгея респ, р-н Шовгеновский, аул Хакуринохабль, ул Ашхамаф, дом 5	500	Земли населённых пунктов	Ведение личного подсобного хозяйства	_____	_____
8	01:07:3000022:16	Земельный участок	Республика Адыгея, р-н Шовгеновский, аул Хакуринохабль, ул Ашхамаф, 7	1800	Земли населённых пунктов	для индивидуального жилого дома и магазина товаров первой необходимости площадью застройки менее 150 кв.м.	_____	_____
9	01:07:3000022:17	Земельный участок	Республика Адыгея, р-н Шовгеновский, аул Хакуринохабль, ул Ашхамаф, 9	4300	Земли населённых пунктов	Для ведения личного подсобного хозяйства	_____	_____
10	01:07:3000022:18	Земельный участок	Республика Адыгея, р-н Шовгеновский, аул Хакуринохабль, ул им Ашхамафова, 9	2400	Земли населённых пунктов	Для ведения личного подсобного хозяйства	_____	_____

_____ полное наименование должности | М.П. | _____ подпись | _____ инициалы, фамилия

Филиал Федерального государственного бюджетного учреждения "Федеральная кадастровая палата Федеральной службы государственной регистрации, кадастра и картографии" по Республике Адыгея

(полное наименование органа регистрации прав)

Раздел 1

КАДАСТРОВЫЙ ПЛАН ТЕРРИТОРИИ

Лист № 3 раздела 1	**Всего листов раздела 1: 15**	**Всего разделов: 9**	**Всего листов: 246**
« 31 » января 2019 г. № КУВИ-001/2019-2198618			
Номер кадастрового квартала: 01:07:3000022			

Номер п/п	Кадастровый номер объекта недвижимости	Вид объекта недвижимости	Адрес	Площадь или основная характеристика	Категория земель	Виды разрешенного использования	Назначение (проектируемое назначение)	Кадастровая стоимость (руб)
1	2	3	4	5	6	7	8	9
11	01:07:3000022:19	Земельный участок	Республика Адыгея, р-н Шовгеновский, аул Хакуринохабль, ул Ашхамаф, 13	900	Земли населённых пунктов	Для ведения личного подсобного хозяйства	_____	_____
12	01:07:3000022:2	Земельный участок	Респ. Адыгея, р-н Шовгеновский, аул Хакуринохабль, ул. Краснооктябрьская, дом 106в	1791 +/-30	Земли населённых пунктов	Для ведения личного подсобного хозяйства	_____	236000.07
13	01:07:3000022:20	Земельный участок	Республика Адыгея, р-н Шовгеновский, аул Хакуринохабль, ул К.Л.Шагужева, 41	1300	Земли населённых пунктов	Для ведения личного подсобного хозяйства	_____	_____
14	01:07:3000022:21	Земельный участок	Респ. Адыгея, р-н Шовгеновский, аул Хакуринохабль, ул. Им К.Шагужева, дом 43	1000	Земли населённых пунктов	Для ведения личного подсобного хозяйства	_____	_____
15	01:07:3000022:22	Земельный участок	Респ. Адыгея, р-н Шовгеновский, аул Хакуринохабль, ул. Им К.Шагужева, дом 45	1300	Земли населённых пунктов	Для ведения личного подсобного хозяйства	_____	_____

_____ полное наименование должности | М.П. | _____ подпись | _____ инициалы, фамилия

Филиал Федерального государственного бюджетного учреждения "Федеральная кадастровая палата Федеральной службы государственной регистрации, кадастра и картографии" по Республике Адыгея

(полное наименование органа регистрации прав)

Раздел 1

КАДАСТРОВЫЙ ПЛАН ТЕРРИТОРИИ

Лист № 4 раздела 1	**Всего листов раздела 1: 15**	**Всего разделов: 9**	**Всего листов: 246**
« 31 » января 2019 г. № КУВИ-001/2019-2198618			
Номер кадастрового квартала: 01:07:3000022			

Номер п/п	Кадастровый номер объекта недвижимости	Вид объекта недвижимости	Адрес	Площадь или основная характеристика	Категория земель	Виды разрешенного использования	Назначение (проектируемое назначение)	Кадастровая стоимость (руб)
1	2	3	4	5	6	7	8	9
16	01:07:3000022:23	Земельный участок	Республика Адыгея, р-н Шовгеновский, аул Хакуринохабль, ул Шагужева, 43	1064 +/-23	Земли населённых пунктов	под многоэтажным жилым домом	_____	305516.96
17	01:07:3000022:24	Земельный участок	Адыгея респ, р-н Шовгеновский, аул Хакуринохабль, ул Шагужева, д 45	3000	Земли населённых пунктов	Ведение личного подсобного хозяйства	_____	_____
18	01:07:3000022:25	Земельный участок	Респ. Адыгея, р-н Шовгеновский, аул Хакуринохабль, ул. Краснооктябрьская, дом 112	100	Земли населённых пунктов	ДЮСШ	_____	_____
19	01:07:3000022:26	Земельный участок	Республика Адыгея, р-н Шовгеновский, аул Хакуринохабль, ул Краснооктябрьская, 104	23692 +/-107	Земли населённых пунктов	под зданиями строениями сооружениями	_____	4101559.04
20	01:07:3000022:28	Земельный участок	Республика Адыгея, р-н Шовгеновский, аул Хакуринохабль, ул Шовгенова, 14б	453 +/-15	Земли населённых пунктов	под строительство объекта торговли	_____	103795.89

_____ полное наименование должности | М.П. | _____ подпись | _____ инициалы, фамилия

Филиал Федерального государственного бюджетного учреждения "Федеральная кадастровая палата Федеральной службы государственной регистрации, кадастра и картографии" по Республике Адыгея

(полное наименование органа регистрации прав)

Раздел 1

КАДАСТРОВЫЙ ПЛАН ТЕРРИТОРИИ

Лист № 5 раздела 1	**Всего листов раздела 1: 15**	**Всего разделов: 9**	**Всего листов: 246**
« 31 » января 2019 г. № КУВИ-001/2019-2198618			
Номер кадастрового квартала: 01:07:3000022			

Номер п/п	Кадастровый номер объекта недвижимости	Вид объекта недвижимости	Адрес	Площадь или основная характеристика	Категория земель	Виды разрешенного использования	Назначение (проектируемое назначение)	Кадастровая стоимость (руб)
1	2	3	4	5	6	7	8	9
21	01:07:3000022:29	Земельный участок	Республика Адыгея, р-н Шовгеновский, аул Хакуринохабль, ул Шовгенова, 14в	1215 +/-24	Земли населённых пунктов	под строительство объектов бытового обслуживания и торговли	_____	278392.95
22	01:07:3000022:3	Земельный участок	Республика Адыгея, р-н Шовгеновский, аул Хакуринохабль, ул Краснооктябрьская, 110	1000	Земли населённых пунктов	Универмаг	_____	_____
23	01:07:3000022:30	Земельный участок	Республика Адыгея, р-н Шовгеновский, аул Хакуринохабль, ул Шовгенова, б/н	539	Земли населённых пунктов	Сквер	_____	_____
24	01:07:3000022:32	Земельный участок	Респ. Адыгея, р-н Шовгеновский, аул Хакуринохабль, ул. Краснооктябрьская, 108б	572 +/-17	Земли населённых пунктов	под зданием канализационо-насосной станции	_____	70447.52
25	01:07:3000022:4	Земельный участок	Республика Адыгея, р-н Шовгеновский, аул Хакуринохабль, ул Краснооктябрьская, 96	1039 +/-22	Земли населённых пунктов	хозяйственный магазин	_____	238066.07

_____ полное наименование должности | М.П. | _____ подпись | _____ инициалы, фамилия

Филиал Федерального государственного бюджетного учреждения "Федеральная кадастровая палата Федеральной службы государственной регистрации, кадастра и картографии" по Республике Адыгея

(полное наименование органа регистрации прав)

Раздел 1

КАДАСТРОВЫЙ ПЛАН ТЕРРИТОРИИ

Лист № 6 раздела 1	**Всего листов раздела 1: 15**	**Всего разделов: 9**	**Всего листов: 246**
« 31 » января 2019 г. № КУВИ-001/2019-2198618			
Номер кадастрового квартала: 01:07:3000022			

Номер п/п	Кадастровый номер объекта недвижимости	Вид объекта недвижимости	Адрес	Площадь или основная характеристика	Категория земель	Виды разрешенного использования	Назначение (проектируемое назначение)	Кадастровая стоимость (руб)
1	2	3	4	5	6	7	8	9
26	01:07:3000022:6	Земельный участок	Республика Адыгея, р-н Шовгеновский, аул Хакуринохабль, ул Краснооктябрьская, 108	813 +/-20	Земли населённых пунктов	под зданиямистроениямисооружениями	_____	305964.42
27	01:07:3000022:7	Земельный участок	Республика Адыгея, р-н Шовгеновский, аул Хакуринохабль, ул Краснооктябрьская, 96/1	43	Земли населённых пунктов	пристройка хозяйственного магазина	_____	9852.59
28	01:07:3000022:9	Земельный участок	Республика Адыгея, р-н Шовгеновский, аул Хакуринохабль, ул Краснооктябрьская, 102	2675	Земли населённых пунктов	Шовгеновское профессиональное училище №11	_____	372493.75
29	01:07:3000022:34	здание	Адыгея респ, р-н Шовгеновский, аул Хакуринохабль, ул Ашхамаф, д 34	60.4	_____	_____	Жилой дом	397917.62
30	01:07:3000022:35	здание	Адыгея респ, р-н Шовгеновский, аул Хакуринохабль, ул Ашхамаф, д 9	86.8	_____	_____	Жилой дом	568250.09

_____ полное наименование должности | М.П. | _____ подпись | _____ инициалы, фамилия

Филиал Федерального государственного бюджетного учреждения "Федеральная кадастровая палата Федеральной службы государственной регистрации, кадастра и картографии" по Республике Адыгея

(полное наименование органа регистрации прав)

Раздел 1

КАДАСТРОВЫЙ ПЛАН ТЕРРИТОРИИ

Лист № 7 раздела 1	**Всего листов раздела 1: 15**	**Всего разделов: 9**	**Всего листов: 246**
« 31 » января 2019 г. № КУВИ-001/2019-2198618			
Номер кадастрового квартала: 01:07:3000022			

Номер п/п	Кадастровый номер объекта недвижимости	Вид объекта недвижимости	Адрес	Площадь или основная характеристика	Категория земель	Виды разрешенного использования	Назначение (проектируемое назначение)	Кадастровая стоимость (руб)
1	2	3	4	5	6	7	8	9
31	01:07:3000022:36	здание	Республика Адыгея, р-н Шовгеновский, аул Хакуринохабль, ул Краснооктябрьская, д 98	103	_____	_____	Жилой дом	779674.98
32	01:07:3000022:37	здание	Республика Адыгея, р-н. Шовгеновский, аул. Хакуринохабль, ул. Краснооктябрьская, д. 100	90.9	_____	_____	Жилой дом	689577.4
33	01:07:3000022:38	здание	Адыгея респ, р-н Шовгеновский, аул Хакуринохабль, ул Ашхамаф, д 5	53.2	_____	_____	Жилой дом	407355.06
34	01:07:3000022:39	здание	Республика Адыгея, р-н Шовгеновский, аул Хакуринохабль, ул Ашхамаф, д 3	75.5	_____	_____	Жилой дом	574601.81
35	01:07:3000022:40	здание	Адыгея респ, р-н Шовгеновский, аул Хакуринохабль, ул Шагужева, д 45	41.4	_____	_____	Жилой дом	274540.79

_____		_____	_____
полное наименование должности	М.П.	подпись	инициалы, фамилия

Филиал Федерального государственного бюджетного учреждения "Федеральная кадастровая палата Федеральной службы государственной регистрации, кадастра и картографии" по Республике Адыгея

(полное наименование органа регистрации прав)

Раздел 1

КАДАСТРОВЫЙ ПЛАН ТЕРРИТОРИИ

Лист № 8 раздела 1	**Всего листов раздела 1: 15**	**Всего разделов: 9**	**Всего листов: 246**
« 31 » января 2019 г. № КУВИ-001/2019-2198618			
Номер кадастрового квартала: 01:07:3000022			

Номер п/п	Кадастровый номер объекта недвижимости	Вид объекта недвижимости	Адрес	Площадь или основная характеристика	Категория земель	Виды разрешенного использования	Назначение (проектируемое назначение)	Кадастровая стоимость (руб)
1	2	3	4	5	6	7	8	9
36	01:07:3000022:41	здание	Республика Адыгея, р-н Шовгеновский, аул Хакуринохабль, ул Ашхамаф, д 11	24.7	_____	_____	Жилой дом	191627.29
37	01:07:3000022:42	здание	Республика Адыгея, р-н Шовгеновский, аул Хакуринохабль, ул Ашхамаф, д 17	69.2	_____	_____	Жилой дом	527452.78
38	01:07:3000022:43	здание	Республика Адыгея, р-н. Шовгеновский, аул. Хакуринохабль, ул. Краснооктябрьская, д. 106 а	58.6	_____	_____	Жилой дом	447950.12
39	01:07:3000022:44	здание	Адыгея респ, р-н Шовгеновский, аул Хакуринохабль, ул Ашхамаф, д 13	64.7	_____	_____	Жилой дом	425737
40	01:07:3000022:45	здание	Республика Адыгея, р-н Шовгеновский, аул Хакуринохабль, ул Краснооктябрьская, д 96	136.2	_____	_____	Нежилое здание	4654854.55

_____		_____	_____
полное наименование должности	М.П.	подпись	инициалы, фамилия

Филиал Федерального государственного бюджетного учреждения "Федеральная кадастровая палата Федеральной службы государственной регистрации, кадастра и картографии" по Республике Адыгея

(полное наименование органа регистрации прав)

Раздел 1

КАДАСТРОВЫЙ ПЛАН ТЕРРИТОРИИ

Лист № 9 раздела 1	**Всего листов раздела 1: 15**	**Всего разделов: 9**	**Всего листов: 246**
« 31 » января 2019 г. № КУВИ-001/2019-2198618			
Номер кадастрового квартала: 01:07:3000022			

Номер п/п	Кадастровый номер объекта недвижимости	Вид объекта недвижимости	Адрес	Площадь или основная характеристика	Категория земель	Виды разрешенного использования	Назначение (проектируемое назначение)	Кадастровая стоимость (руб)
1	2	3	4	5	6	7	8	9
41	01:07:3000022:46	здание	Республика Адыгея, р-н Шовгеновский, аул Хакуринохабль, ул Краснооктябрьская, д 96	240	_____	_____	Нежилое здание	1332696.27
42	01:07:3000022:47	здание	Республика Адыгея, р-н Шовгеновский, аул Хакуринохабль, ул Краснооктябрьская, д 108	173.3	_____	_____	Нежилое здание	3464078.17
43	01:07:3000022:48	здание	Республика Адыгея, р-н Шовгеновский, аул Хакуринохабль, ул Шагужева, д. 43, кв 1	42.2	_____	_____	Жилой дом	279752.66
44	01:07:3000022:49	здание	Республика Адыгея, р-н Шовгеновский, аул Хакуринохабль, ул Краснооктябрьская, д 102	269.4	_____	_____	Жилой дом	2005480.95
45	01:07:3000022:50	здание	Российская Федерация, Республика Адыгея, Шовгеновский р-н., аул Хакуринохабль, ул.Краснооктябрьская, д.96	20.4	_____	_____	Нежилое здание	442784.17

_____ полное наименование должности | М.П. | _____ подпись | _____ инициалы, фамилия

Филиал Федерального государственного бюджетного учреждения "Федеральная кадастровая палата Федеральной службы государственной регистрации, кадастра и картографии" по Республике Адыгея

(полное наименование органа регистрации прав)

Раздел 1

КАДАСТРОВЫЙ ПЛАН ТЕРРИТОРИИ

Лист № 10 раздела 1	**Всего листов раздела 1: 15**	**Всего разделов: 9**	**Всего листов: 246**
« 31 » января 2019 г. № КУВИ-001/2019-2198618			
Номер кадастрового квартала: 01:07:3000022			

Номер п/п	Кадастровый номер объекта недвижимости	Вид объекта недвижимости	Адрес	Площадь или основная характеристика	Категория земель	Виды разрешенного использования	Назначение (проектируемое назначение)	Кадастровая стоимость (руб)
1	2	3	4	5	6	7	8	9
46	01:07:3000022:54	здание	Республика Адыгея, р-н Шовгеновский, аул Хакуринохабль, ул Краснооктябрьская, д 106В	76	_____	_____	Жилой дом	578341
47	01:07:3000022:55	здание	Республика Адыгея, р-н Шовгеновский, аул Хакуринохабль, ул Краснооктябрьская, д 106	387.5	_____	_____	Нежилое здание	7201002.22
48	01:07:3000022:56	здание	Республика Адыгея, р-н Шовгеновский, аул Хакуринохабль, ул Краснооктябрьская, д 110	1133.1	_____	_____	Нежилое здание	23760732.73
49	01:07:3000022:57	здание	Республика Адыгея, р-н Шовгеновский, аул Хакуринохабль, ул Краснооктябрьская, д 104	459	_____	_____	Нежилое здание	9071047.57
50	01:07:3000022:58	здание	Республика Адыгея, р-н Шовгеновский, аул Хакуринохабль, ул Краснооктябрьская, д 104	1541.3	_____	_____	Нежилое здание	28688997.08

_____		_____	_____
полное наименование должности	М.П.	подпись	инициалы, фамилия

Филиал Федерального государственного бюджетного учреждения "Федеральная кадастровая палата Федеральной службы государственной регистрации, кадастра и картографии" по Республике Адыгея

(полное наименование органа регистрации прав)

Раздел 1

КАДАСТРОВЫЙ ПЛАН ТЕРРИТОРИИ

Лист № 11 раздела 1	**Всего листов раздела 1: 15**	**Всего разделов: 9**	**Всего листов: 246**
« 31 » января 2019 г. № КУВИ-001/2019-2198618			
Номер кадастрового квартала: 01:07:3000022			

Номер п/п	Кадастровый номер объекта недвижимости	Вид объекта недвижимости	Адрес	Площадь или основная характеристика	Категория земель	Виды разрешенного использования	Назначение (проектируемое назначение)	Кадастровая стоимость (руб)
1	2	3	4	5	6	7	8	9
51	01:07:3000022:59	здание	Республика Адыгея, р-н Шовгеновский, аул Хакуринохабль, ул Краснооктябрьская, д 104	77.2	_____	_____	Нежилое здание	765470.71
52	01:07:3000022:60	здание	Республика Адыгея, р-н Шовгеновский, аул Хакуринохабль, ул Краснооктябрьская, д 104	941.1	_____	_____	Жилой дом	17094363.24
53	01:07:3000022:61	здание	Республика Адыгея, р-н Шовгеновский, аул Хакуринохабль, ул Краснооктябрьская, д 104	547.9	_____	_____	Жилой дом	9952215.55
54	01:07:3000022:62	здание	Республика Адыгея, р-н Шовгеновский, аул Хакуринохабль, ул Краснооктябрьская, д 104	1673	_____	_____	Нежилое здание	23977285.54
55	01:07:3000022:63	здание	Республика Адыгея, р-н Шовгеновский, аул Хакуринохабль, ул Краснооктябрьская, д 104	473.8	_____	_____	Нежилое здание	4847789.88

_____ полное наименование должности | М.П. | _____ подпись | _____ инициалы, фамилия

Филиал Федерального государственного бюджетного учреждения "Федеральная кадастровая палата Федеральной службы государственной регистрации, кадастра и картографии" по Республике Адыгея

(полное наименование органа регистрации прав)

Раздел 1

КАДАСТРОВЫЙ ПЛАН ТЕРРИТОРИИ

Лист № 12 раздела 1	**Всего листов раздела 1: 15**	**Всего разделов: 9**	**Всего листов: 246**
« 31 » января 2019 г. № КУВИ-001/2019-2198618			
Номер кадастрового квартала: 01:07:3000022			

Номер п/п	Кадастровый номер объекта недвижимости	Вид объекта недвижимости	Адрес	Площадь или основная характеристика	Категория земель	Виды разрешенного использования	Назначение (проектируемое назначение)	Кадастровая стоимость (руб)
1	2	3	4	5	6	7	8	9
56	01:07:3000022:64	здание	Российская Федерация, Республика Адыгея, Шовгеновский район, а. Хакуринохабль, ул. Краснооктябрьская, дом №104	514.3	_____	_____	Нежилое здание	9256282.66
57	01:07:3000022:65	здание	Республика Адыгея, р-н Шовгеновский, аул Хакуринохабль, ул Краснооктябрьская, д 104	602.4	_____	_____	Нежилое здание	1187537.79
58	01:07:3000022:66	здание	Республика Адыгея, р-н Шовгеновский, аул Хакуринохабль, ул Краснооктябрьская, д 104	59.3	_____	_____	Нежилое здание	142640.36
59	01:07:3000022:67	здание	Республика Адыгея, р-н Шовгеновский, аул Хакуринохабль, ул Краснооктябрьская, д 104	137.4	_____	_____	Нежилое здание	330500.52
60	01:07:3000022:68	здание	Республика Адыгея, р-н Шовгеновский, аул Хакуринохабль, ул Краснооктябрьская, д 108А	117.9	_____	_____	Нежилое здание	623336.8

_____ полное наименование должности | М.П. | _____ подпись | _____ инициалы, фамилия

Филиал Федерального государственного бюджетного учреждения "Федеральная кадастровая палата Федеральной службы государственной регистрации, кадастра и картографии" по Республике Адыгея

(полное наименование органа регистрации прав)

Раздел 1

КАДАСТРОВЫЙ ПЛАН ТЕРРИТОРИИ

Лист № 13 раздела 1	**Всего листов раздела 1: 15**	**Всего разделов: 9**	**Всего листов: 246**
« 31 » января 2019 г. № КУВИ-001/2019-2198618			
Номер кадастрового квартала: 01:07:3000022			

Номер п/п	Кадастровый номер объекта недвижимости	Вид объекта недвижимости	Адрес	Площадь или основная характеристика	Категория земель	Виды разрешенного использования	Назначение (проектируемое назначение)	Кадастровая стоимость (руб)
1	2	3	4	5	6	7	8	9
61	01:07:3000022:69	здание	Республика Адыгея, р-н Шовгеновский, аул Хакуринохабль, ул Краснооктябрьская, д 108 Б	27.4	_____	_____	Нежилое здание	93600.53
62	01:07:3000022:70	здание	Республика Адыгея, р-н Шовгеновский, аул Хакуринохабль, ул Краснооктябрьская, д. 104	84.6	_____	_____	Нежилое здание	1536772.8
63	01:07:3000022:71	здание	Республика Адыгея, р-н Шовгеновский, аул Хакуринохабль, ул Краснооктябрьская, д 104	92.4	_____	_____	Нежилое здание	1678297.19
64	01:07:3000022:76	здание	Республика Адыгея, р-н Шовгеновский, аул Хакуринохабль, ул Ашхамаф, д 7	71	_____	_____	Жилой дом	466438.05
65	01:07:3000022:77	здание	Республика Адыгея, р-н Шовгеновский, аул Хакуринохабль, ул Шагужева, д 43	402.8	_____	_____	Многоквартирный дом	2977658.72

_____		_____	_____
полное наименование должности	М.П.	подпись	инициалы, фамилия

Филиал Федерального государственного бюджетного учреждения "Федеральная кадастровая палата Федеральной службы государственной регистрации, кадастра и картографии" по Республике Адыгея

(полное наименование органа регистрации прав)

Раздел 1

КАДАСТРОВЫЙ ПЛАН ТЕРРИТОРИИ

Лист № 14 раздела 1	**Всего листов раздела 1: 15**	**Всего разделов: 9**	**Всего листов: 246**
« 31 » января 2019 г. № КУВИ-001/2019-2198618			
Номер кадастрового квартала: 01:07:3000022			

Номер п/п	Кадастровый номер объекта недвижимости	Вид объекта недвижимости	Адрес	Площадь или основная характеристика	Категория земель	Виды разрешенного использования	Назначение (проектируемое назначение)	Кадастровая стоимость (руб)
1	2	3	4	5	6	7	8	9
66	01:07:3000022:94	здание	Республика Адыгея, р-н Шовгеновский, аул Хакуринохабль, ул Краснооктябрьская, 104	23.3	_____	_____	Нежилое здание	370505.18
67	01:07:3000022:95	здание	Республика Адыгея, р-н Шовгеновский, аул Хакуринохабль, ул Ашхамаф, д 7	45.1	_____	_____	Нежилое здание	717158.1
68	01:07:3000022:100	сооружение	Республика Адыгея, р-н Шовгеновский, аул Хакуринохабль, ул Краснооктябрьская, 106	протяженность: 148 м	_____	_____	коммуникационное	_____
69	01:07:3000022:93	сооружение	Республика Адыгея, р-н Шовгеновский, аул Хакуринохабль, ул Краснооктябрьская, д 104	протяженность: 378 м	_____	_____	нежилое,1.1.сооружения электроэнергетики	_____
70	01:07:3000022:96	сооружение	Республика Адыгея, р-н Шовгеновский, аул Хакуринохабль, ул Краснооктябрьская, д 106	протяженность: 10.8 м	_____	_____	линейно-кабельное сооружение связи	_____

_____ полное наименование должности М.П. _____ подпись _____ инициалы, фамилия

Филиал Федерального государственного бюджетного учреждения "Федеральная кадастровая палата Федеральной службы государственной регистрации, кадастра и картографии" по Республике Адыгея

(полное наименование органа регистрации прав)

Раздел 1

КАДАСТРОВЫЙ ПЛАН ТЕРРИТОРИИ

Лист № 15 раздела 1	**Всего листов раздела 1: 15**	**Всего разделов: 9**	**Всего листов: 246**
« 31 » января 2019 г. № КУВИ-001/2019-2198618			
Номер кадастрового квартала: 01:07:3000022			

Номер п/п	Кадастровый номер объекта недвижимости	Вид объекта недвижимости	Адрес	Площадь или основная характеристика	Категория земель	Виды разрешенного использования	Назначение (проектируемое назначение)	Кадастровая стоимость (руб)
1	2	3	4	5	6	7	8	9
71	01:07:3000022:97	сооружение	Республика Адыгея, р-н Шовгеновский, аул Хакуринохабль, ул Краснооктябрьская, д 106	протяженность: 12.1 м	____	____	коммунально-бытовое	____
72	01:07:3000022:98	сооружение	Республика Адыгея, р-н Шовгеновский, аул Хакуринохабль, ул Краснооктябрьская, 106	протяженность: 16 м	____	____	коммунально-бытовое,сооружения коммунального хозяйства	____
73	01:07:3000022:99	сооружение	Республика Адыгея, р-н Шовгеновский, аул Хакуринохабль, ул Краснооктябрьская, 106	протяженность: 19.1 м	____	____	коммунально-бытовое,сооружения коммунального хозяйства	____

полное наименование должности	М.П.	подпись	инициалы, фамилия

КАДАСТРОВЫЙ ПЛАН ТЕРРИТОРИИ

Лист № 1 раздела 2	**Всего листов раздела 2: 1**	**Всего разделов: 9**	**Всего листов: 246**
« 31 » января 2019 г. № КУВИ-001/2019-2198618			
Номер кадастрового квартала: 01:07:3000022			

План (чертеж, схема) объектов недвижимости, расположенных в кадастровом квартале

Масштаб:	

полное наименование должности	М.П.	подпись	инициалы, фамилия

КАДАСТРОВЫЙ ПЛАН ТЕРРИТОРИИ

Лист № 1 раздела 3	**Всего листов раздела 3: 1**	**Всего разделов: 9**	**Всего листов: 246**
« 31 » января 2019 г. № КУВИ-001/2019-2198618			
Номер кадастрового квартала: 01:07:3000022			

План (чертеж, схема) границ между субъектами Российской Федерации, границ муниципальных образований, границ населенных пунктов, расположенных в кадастровом квартале

Масштаб:	

_____	М.П.	_____	_____
полное наименование должности		подпись	инициалы, фамилия

КАДАСТРОВЫЙ ПЛАН ТЕРРИТОРИИ

Лист № 1 раздела 4	**Всего листов раздела 4: 1**	**Всего разделов: 9**	**Всего листов: 246**
« 31 » января 2019 г. № КУВИ-001/2019-2198618			
Номер кадастрового квартала: 01:07:3000022			

План (чертеж, схема) зон с особыми условиями использования территорий, расположенных в кадастровом квартале

Масштаб:	

_____	М.П.	_____	_____
полное наименование должности		подпись	инициалы, фамилия

КАДАСТРОВЫЙ ПЛАН ТЕРРИТОРИИ

Лист № 1 раздела 7	Всего листов раздела 7: 1	Всего разделов: 9	Всего листов: 246
« 31 » января 2019 г. № КУВИ-001/2019-2198618			
Номер кадастрового квартала: 01:07:3000022			

Общая информация о зонах с особыми условиями использования территорий, территориальных зонах, территориях объектов культурного наследия, территориях опережающего социально-экономического развития, зонах территориального развития в Российской Федерации, об игорных зонах, о лесничествах, лесопарках, об особо охраняемых природных территориях, особых экономических зонах, охотничьих угодьях, о земельных участках, подлежащих образованию в соответствии с утвержденным проектом межевания территории, о береговых линиях (границе водного объекта), единицах кадастрового деления

Номер п/п	Реестровый (учетный, условный) номер	Дата присвоения	Индивидуальное обозначение зоны или территории, тип и наименование водного объекта, наименование единицы кадастрового деления
1	2	3	4
1	01:07:3000022	_____	граница кадастрового квартала
2	01:07-6.20	_____	граница зоны с особыми условиями использования территории
3	01:07-6.36	_____	граница зоны с особыми условиями использования территории
4	01:07-6.201	_____	граница зоны с особыми условиями использования территории
5	01:07-6.164	_____	граница зоны с особыми условиями использования территории
6	01:07-6.203	_____	граница зоны с особыми условиями использования территории

_____ полное наименование должности | М.П. | _____ подпись | _____ инициалы, фамилия

КАДАСТРОВЫЙ ПЛАН ТЕРРИТОРИИ

Лист № 1 раздела 8	Всего листов раздела 8: 5	Всего разделов: 9	Всего листов: 246
« 31 » января 2019 г. № КУВИ-001/2019-2198618			
Номер кадастрового квартала: 01:07:3000022			

Описание местоположения границ земельных участков

Сведения о характерных точках границ земельных участков:

Кадастровый номер земельного участка	Номера точек	Координаты		Описание закрепления на местности	Средняя квадратическая погрешность определения координат характерных точек границ земельного участка, м
		X	Y		
1	2	3	4	5	6
01:07:3000022:1	1	476226.1	2240809.9	_____	0.2
01:07:3000022:1	2	476211.3	2240809.9	_____	0.3
01:07:3000022:1	3	476211.9	2240803.9	_____	0.2
01:07:3000022:1	4	476225.4	2240803.9	_____	0.2
01:07:3000022:1	1	476226.1	2240809.9	_____	0.2
01:07:3000022:10	1	476243.43	2240631.62	_____	_____
01:07:3000022:10	2	476283.76	2240646.92	_____	_____
01:07:3000022:10	3	476293	2240617.3	_____	_____
01:07:3000022:10	4	476254.09	2240602.42	_____	_____
01:07:3000022:10	1	476243.43	2240631.62	_____	_____
01:07:3000022:2	1	476407.99	2240569.97	_____	0.2
01:07:3000022:2	2	476415.83	2240574.34	_____	0.2
01:07:3000022:2	3	476420.6	2240567.6	_____	0.2
01:07:3000022:2	4	476416.7	2240567.3	_____	0.2
01:07:3000022:2	5	476399.9	2240521.8	_____	0.2
01:07:3000022:2	6	476379.9	2240520	_____	0.2
01:07:3000022:2	7	476370.5	2240517.3	_____	0.2
01:07:3000022:2	8	476368.4	2240518.7	_____	0.2
01:07:3000022:2	9	476356.8	2240518.7	_____	0.2
01:07:3000022:2	10	476350.05	2240541.23	_____	0.2

_____ _____ _____
полное наименование должности М.П. подпись инициалы, фамилия

КАДАСТРОВЫЙ ПЛАН ТЕРРИТОРИИ

Лист № 2 раздела 8	**Всего листов раздела 8: 5**	**Всего разделов: 9**	**Всего листов: 246**
« 31 » января 2019 г. № КУВИ-001/2019-2198618			
Номер кадастрового квартала: 01:07:3000022			

Сведения о характерных точках границ земельных участков:

Кадастровый номер земельного участка	Номера точек	Координаты		Описание закрепления на местности	Средняя квадратическая погрешность определения координат характерных точек границ земельного участка, м
		X	Y		
1	2	3	4	5	6
01:07:3000022:2	11	476407.68	2240569.82	_____	0.2
01:07:3000022:2	1	476407.99	2240569.97	_____	0.2
01:07:3000022:23	1	476442.2	2240544.4	_____	0.2
01:07:3000022:23	2	476442.8	2240599.1	_____	0.2
01:07:3000022:23	3	476421.6	2240595.5	_____	0.2
01:07:3000022:23	4	476421	2240563.4	_____	0.2
01:07:3000022:23	5	476419.2	2240551.9	_____	0.2
01:07:3000022:23	1	476442.2	2240544.4	_____	0.2
01:07:3000022:26	1	476350.05	2240541.23	_____	0.2
01:07:3000022:26	2	476407.99	2240569.97	_____	0.2
01:07:3000022:26	3	476399.19	2240663.6	_____	0.2
01:07:3000022:26	4	476379.25	2240657.58	_____	0.2
01:07:3000022:26	5	476360.71	2240756.78	_____	0.2
01:07:3000022:26	6	476217.94	2240697.44	_____	0.2
01:07:3000022:26	7	476243.43	2240631.62	_____	0.2
01:07:3000022:26	8	476283.76	2240646.92	_____	0.2
01:07:3000022:26	9	476293	2240617.3	_____	0.2
01:07:3000022:26	10	476313.4	2240624.7	_____	0.2
01:07:3000022:26	11	476328.6	2240582.93	_____	0.2
01:07:3000022:26	12	476275.82	2240562.94	_____	0.2

_____ _____ _____
полное наименование должности М.П. подпись инициалы, фамилия

КАДАСТРОВЫЙ ПЛАН ТЕРРИТОРИИ

Лист № 3 раздела 8	**Всего листов раздела 8: 5**	**Всего разделов: 9**	**Всего листов: 246**
« 31 » января 2019 г. № КУВИ-001/2019-2198618			
Номер кадастрового квартала: 01:07:3000022			

Сведения о характерных точках границ земельных участков:

Кадастровый номер земельного участка	Номера точек	Координаты		Описание закрепления на местности	Средняя квадратическая погрешность определения координат характерных точек границ земельного участка, м
		X	Y		
1	2	3	4	5	6
01:07:3000022:26	13	476302.64	2240514.34	_____	0.2
01:07:3000022:26	1	476350.05	2240541.23	_____	0.2
01:07:3000022:28	1	476390.5	2240492.4	_____	0.2
01:07:3000022:28	2	476379.6	2240490.7	_____	0.2
01:07:3000022:28	3	476402.4	2240451	_____	0.2
01:07:3000022:28	4	476411.3	2240456.6	_____	0.2
01:07:3000022:28	1	476390.5	2240492.4	_____	0.2
01:07:3000022:29	1	476390.5	2240492.4	_____	_____
01:07:3000022:29	2	476405.99	2240494.49	_____	_____
01:07:3000022:29	3	476440.2	2240493.9	_____	_____
01:07:3000022:29	4	476439.5	2240474.9	_____	_____
01:07:3000022:29	5	476411.3	2240456.6	_____	_____
01:07:3000022:29	1	476390.5	2240492.4	_____	_____
01:07:3000022:32	1	476350.05	2240541.23	_____	0.2
01:07:3000022:32	2	476356.8	2240518.7	_____	0.2
01:07:3000022:32	3	476342.8	2240506.1	_____	0.2
01:07:3000022:32	4	476326.1	2240527.6	_____	0.2
01:07:3000022:32	1	476350.05	2240541.23	_____	0.2
01:07:3000022:4	1	476211.9	2240803.9	_____	_____
01:07:3000022:4	2	476213.3	2240792.1	_____	_____

_____ полное наименование должности М.П. _____ подпись _____ инициалы, фамилия

КАДАСТРОВЫЙ ПЛАН ТЕРРИТОРИИ

Лист № 4 раздела 8	**Всего листов раздела 8: 5**	**Всего разделов: 9**	**Всего листов: 246**
« 31 » января 2019 г. № КУВИ-001/2019-2198618			
Номер кадастрового квартала: 01:07:3000022			

Сведения о характерных точках границ земельных участков:

Кадастровый номер земельного участка	Номера точек	Координаты		Описание закрепления на местности	Средняя квадратическая погрешность определения координат характерных точек границ земельного участка, м
		X	Y		
1	2	3	4	5	6
01:07:3000022:4	3	476225.2	2240793.6	_____	_____
01:07:3000022:4	4	476225.5	2240789.9	_____	_____
01:07:3000022:4	5	476213.6	2240788.6	_____	_____
01:07:3000022:4	6	476214	2240782.2	_____	_____
01:07:3000022:4	7	476257.6	2240786.8	_____	_____
01:07:3000022:4	8	476254.8	2240813.6	_____	_____
01:07:3000022:4	9	476226.1	2240809.9	_____	_____
01:07:3000022:4	10	476225.4	2240803.9	_____	_____
01:07:3000022:4	1	476211.9	2240803.9	_____	_____
01:07:3000022:6	1	476302.6	2240514.3	_____	0.2
01:07:3000022:6	2	476321.4	2240488.1	_____	0.2
01:07:3000022:6	3	476342.8	2240506.1	_____	0.2
01:07:3000022:6	4	476326.1	2240527.6	_____	0.2
01:07:3000022:6	1	476302.6	2240514.3	_____	0.2
01:07:3000022:7	1	476213.3	2240792.1	_____	0.2
01:07:3000022:7	2	476213.6	2240788.6	_____	0.2
01:07:3000022:7	3	476225.5	2240789.9	_____	0.2
01:07:3000022:7	4	476225.2	2240793.6	_____	0.2
01:07:3000022:7	1	476213.3	2240792.1	_____	0.2
01:07:3000022:9	1	476313.4	2240624.7	_____	0.2

_____ полное наименование должности М.П. _____ подпись _____ инициалы, фамилия

КАДАСТРОВЫЙ ПЛАН ТЕРРИТОРИИ

Лист № 5 раздела 8	**Всего листов раздела 8: 5**	**Всего разделов: 9**	**Всего листов: 246**
« 31 » января 2019 г. № КУВИ-001/2019-2198618			
Номер кадастрового квартала: 01:07:3000022			

Сведения о характерных точках границ земельных участков:

Кадастровый номер земельного участка	Номера точек	Координаты		Описание закрепления на местности	Средняя квадратическая погрешность определения координат характерных точек границ земельного участка, м
		X	Y		
1	2	3	4	5	6
01:07:3000022:9	2	476293	2240617.3	_____	0.2
01:07:3000022:9	3	476254.09	2240602.42	_____	0.2
01:07:3000022:9	4	476275.82	2240562.94	_____	0.3
01:07:3000022:9	5	476328.6	2240582.93	_____	0.2
01:07:3000022:9	1	476313.4	2240624.7	_____	0.2

_____ полное наименование должности | М.П. | _____ подпись | _____ инициалы, фамилия

КАДАСТРОВЫЙ ПЛАН ТЕРРИТОРИИ

Лист № 1 раздела 9	Всего листов раздела 9: 4	Всего разделов: 9	Всего листов: 246
« 31 » января 2019 г. № КУВИ-001/2019-2198618			
Номер кадастрового квартала: 01:07:3000022			

Описание местоположения границ зданий, сооружений, объектов незавершенного строительства на земельном участке

Сведения о координатах характерных точек контура объекта недвижимости:

Кадастровый номер здания, сооружения, объекта незавершенного строительства	Номера точек контура	Координаты		Радиус (R)	Средняя квадратическая погрешность определения координат характерных точек контура, м	Глубина, высота, м	
		X	Y			H1	H2
1	2	3	4	5	6	7	8
01:07:3000022:57	1	476304.1	2240700.16	_____	0.1	_____	_____
01:07:3000022:57	2	476300.63	2240708.79	_____	0.1	_____	_____
01:07:3000022:57	3	476290.66	2240704.79	_____	0.1	_____	_____
01:07:3000022:57	4	476286.93	2240714.07	_____	0.1	_____	_____
01:07:3000022:57	5	476296.91	2240718.07	_____	0.1	_____	_____
01:07:3000022:57	6	476293.45	2240726.7	_____	0.1	_____	_____
01:07:3000022:57	7	476272.01	2240718.1	_____	0.1	_____	_____
01:07:3000022:57	8	476282.66	2240691.56	_____	0.1	_____	_____
01:07:3000022:57	1	476304.1	2240700.16	_____	0.1	_____	_____
01:07:3000022:94	1	476226.75	2240691.39	_____	0.1	_____	_____
01:07:3000022:94	2	476224.9	2240695.69	_____	0.1	_____	_____
01:07:3000022:94	3	476221.25	2240694.17	_____	0.1	_____	_____
01:07:3000022:94	4	476223.11	2240689.9	_____	0.1	_____	_____
01:07:3000022:94	1	476226.75	2240691.39	_____	0.1	_____	_____
01:07:3000022:95	1	476314.85	2240796.36	_____	0.2	_____	_____
01:07:3000022:95	2	476315.37	2240801.38	_____	0.2	_____	_____
01:07:3000022:95	3	476304.98	2240802.46	_____	0.2	_____	_____
01:07:3000022:95	4	476304.46	2240797.44	_____	0.2	_____	_____
01:07:3000022:95	1	476314.85	2240796.36	_____	0.2	_____	_____
01:07:3000022:100	1	476221.83	2240693.82	_____	0.2	_____	_____

_____ полное наименование должности | М.П. | _____ подпись | _____ инициалы, фамилия

КАДАСТРОВЫЙ ПЛАН ТЕРРИТОРИИ

Лист № 2 раздела 9	Всего листов раздела 9: 4	Всего разделов: 9	Всего листов: 246
« 31 » января 2019 г. № КУВИ-001/2019-2198618			
Номер кадастрового квартала: 01:07:3000022			

Сведения о координатах характерных точек контура объекта недвижимости:

Кадастровый номер здания, сооружения, объекта незавершенного строительства	Номера точек контура	Координаты		Радиус (R)	Средняя квадратическая погрешность определения координат характерных точек контура, м	Глубина, высота, м	
		X	Y			H1	H2
1	2	3	4	5	6	7	8
01:07:3000022:100	2	476213.74	2240690.02	_____	0.2	_____	_____
01:07:3000022:100	3	476225.38	2240661.7	_____	0.2	_____	_____
01:07:3000022:100	4	476235.36	2240634.83	_____	0.2	_____	_____
01:07:3000022:100	5	476242.83	2240635.93	_____	0.2	_____	_____
01:07:3000022:100	6	476271.52	2240645.31	_____	0.2	_____	_____
01:07:3000022:100	7	476281.65	2240619.28	_____	0.2	_____	_____
01:07:3000022:100	8	476271.52	2240645.31	_____	0.2	_____	_____
01:07:3000022:100	9	476261.48	2240635.85	_____	0.2	_____	_____
01:07:3000022:93	1.1	476330.82	2240564.38	_____	0.1	_____	_____
01:07:3000022:93	1.2	476357.8	2240576.47	_____	0.1	_____	_____
01:07:3000022:93	1.3	476398.63	2240592.9	_____	0.1	_____	_____
01:07:3000022:93	1.4	476387.16	2240614.51	_____	0.1	_____	_____
01:07:3000022:93	1.5	476376.88	2240634.33	_____	0.1	_____	_____
01:07:3000022:93	1.6	476360.82	2240648.81	_____	0.1	_____	_____
01:07:3000022:93	1.7	476334.51	2240653.74	_____	0.1	_____	_____
01:07:3000022:93	2.1	476331.28	2240636.61	_____	0.1	_____	_____
01:07:3000022:93	2.2	476334.3	2240653.78	_____	0.1	_____	_____
01:07:3000022:93	2.3	476312.48	2240656.98	_____	0.1	_____	_____
01:07:3000022:93	2.4	476277.16	2240661.74	_____	0.1	_____	_____
01:07:3000022:93	2.5	476268.25	2240683.42	_____	0.1	_____	_____

_____ полное наименование должности М.П. _____ подпись _____ инициалы, фамилия

КАДАСТРОВЫЙ ПЛАН ТЕРРИТОРИИ

Лист № 3 раздела 9	Всего листов раздела 9: 4	Всего разделов: 9	Всего листов: 246
« 31 » января 2019 г. № КУВИ-001/2019-2198618			
Номер кадастрового квартала: 01:07:3000022			

Сведения о координатах характерных точек контура объекта недвижимости:

Кадастровый номер здания, сооружения, объекта незавершенного строительства	Номера точек контура	Координаты		Радиус (R)	Средняя квадратическая погрешность определения координат характерных точек контура, м	Глубина, высота, м	
		X	Y			H1	H2
1	2	3	4	5	6	7	8
01:07:3000022:93	2.6	476256.61	2240710.87	_____	0.1	_____	_____
01:07:3000022:93	3.1	476296.99	2240727.5	_____	0.1	_____	_____
01:07:3000022:93	3.2	476277.37	2240719.61	_____	0.1	_____	_____
01:07:3000022:93	3.3	476256.55	2240711.01	_____	0.1	_____	_____
01:07:3000022:93	3.4	476231.77	2240700.74	_____	0.1	_____	_____
01:07:3000022:93	3.5	476226.75	2240691.39	_____	0.1	_____	_____
01:07:3000022:96	1	476244.37	2240615.9	_____	0.2	_____	_____
01:07:3000022:96	2	476254.37	2240620.04	_____	0.2	_____	_____
01:07:3000022:97	1	476254.35	2240614.01	_____	0.2	_____	_____
01:07:3000022:97	2	476257.5	2240615.33	_____	0.2	_____	_____
01:07:3000022:97	3	476256.61	2240617.35	_____	0.2	_____	_____
01:07:3000022:97	4	476261.71	2240619.49	_____	0.2	_____	_____
01:07:3000022:97	5	476261.32	2240620.41	_____	0.2	_____	_____
01:07:3000022:98	1	476260.26	2240645.83	_____	0.2	_____	_____
01:07:3000022:98	2	476250.98	2240642.09	_____	0.2	_____	_____
01:07:3000022:98	3	476253.14	2240636.5	_____	0.2	_____	_____
01:07:3000022:99	1	476254.35	2240614.01	_____	0.2	_____	_____
01:07:3000022:99	2	476257.5	2240615.33	_____	0.2	_____	_____
01:07:3000022:99	3	476256.61	2240617.35	_____	0.2	_____	_____
01:07:3000022:99	4	476261.71	2240619.49	_____	0.2	_____	_____

_____ полное наименование должности М.П. _____ подпись _____ инициалы, фамилия

КАДАСТРОВЫЙ ПЛАН ТЕРРИТОРИИ

Лист № 4 раздела 9	**Всего листов раздела 9: 4**	**Всего разделов: 9**	**Всего листов: 246**
« 31 » января 2019 г. № КУВИ-001/2019-2198618			
Номер кадастрового квартала: 01:07:3000022			

Сведения о координатах характерных точек контура объекта недвижимости:

Кадастровый номер здания, сооружения, объекта незавершенного строительства	Номера точек контура	Координаты		Радиус (R)	Средняя квадратическая погрешность определения координат характерных точек контура, м	Глубина, высота, м	
		X	Y			H1	H2
1	2	3	4	5	6	7	8
01:07:3000022:99	5	476261.32	2240620.41	_____	0.2	_____	_____

_____ полное наименование должности М.П. _____ подпись _____ инициалы, фамилия

КАДАСТРОВЫЙ ПЛАН ТЕРРИТОРИИ

Лист № 1 раздела 10	Всего листов раздела 10: 150	Всего разделов: 9	Всего листов: 246
« 31 » января 2019 г. № КУВИ-001/2019-2198618			
Номер кадастрового квартала: 01:07:3000022			

Описание местоположения границ между субъектами Российской Федерации, границ муниципальных образований, границ населенных пунктов, расположенных в кадастровом квартале

Сведения о характерных точках границ:

Номер п/п	Реестровый номер	Обозначение характерных точек	Координаты		Описание закрепления на местности	Метод определения координат и средняя квадратическая погрешность положения характерной точки (Mt), м	Система координат
			X	Y			
1	2	3	4	5	6	7	8
1	01:00-3.22	1	477850.7	2248789.1	_____	_____	_____
2	01:00-3.22	2	477406.3	2248950.2	_____	_____	_____
3	01:00-3.22	3	477393.1	2248638.8	_____	_____	_____
4	01:00-3.22	4	477227	2248421.8	_____	_____	_____
5	01:00-3.22	5	476902.9	2248122.3	_____	_____	_____
6	01:00-3.22	6	476830	2248045	_____	_____	_____
7	01:00-3.22	7	476860.7	2247989.3	_____	_____	_____
8	01:00-3.22	8	476767.6	2247872.5	_____	_____	_____
9	01:00-3.22	9	476716.3	2247864	_____	_____	_____
10	01:00-3.22	10	476503.1	2247988.4	_____	_____	_____

_____ полное наименование должности М.П. _____ подпись _____ инициалы, фамилия

КАДАСТРОВЫЙ ПЛАН ТЕРРИТОРИИ

Лист № 2 раздела 10	**Всего листов раздела 10: 150**	**Всего разделов: 9**	**Всего листов: 246**
« 31 » января 2019 г. № КУВИ-001/2019-2198618			
Номер кадастрового квартала: 01:07:3000022			

Сведения о характерных точках границ:

Номер п/п	Реестровый номер	Обозначение характерных точек	Координаты		Описание закрепления на местности	Метод определения координат и средняя квадратическая погрешность положения характерной точки (Mt), м	Система координат
			X	Y			
1	2	3	4	5	6	7	8
11	01:00-3.22	11	476372.6	2248028.5	_____	_____	_____
12	01:00-3.22	12	476179.7	2247999.1	_____	_____	_____
13	01:00-3.22	13	476116.8	2248065.8	_____	_____	_____
14	01:00-3.22	14	476098.4	2248112.4	_____	_____	_____
15	01:00-3.22	15	476130.8	2248197.7	_____	_____	_____
16	01:00-3.22	16	476247.5	2248423.6	_____	_____	_____
17	01:00-3.22	17	476164.85	2248433.27	_____	_____	_____
18	01:00-3.22	18	476101.77	2248441.3	_____	_____	_____
19	01:00-3.22	19	476138.47	2248722.33	_____	_____	_____
20	01:00-3.22	20	476107.5	2248981.57	_____	_____	_____

_____ полное наименование должности М.П. _____ подпись _____ инициалы, фамилия

КАДАСТРОВЫЙ ПЛАН ТЕРРИТОРИИ

Лист № 3 раздела 10	**Всего листов раздела 10: 150**	**Всего разделов: 9**	**Всего листов: 246**
« 31 » января 2019 г. № КУВИ-001/2019-2198618			
Номер кадастрового квартала: 01:07:3000022			

Сведения о характерных точках границ:

Номер п/п	Реестровый номер	Обозначение характерных точек	Координаты		Описание закрепления на местности	Метод определения координат и средняя квадратическая погрешность положения характерной точки (Mt), м	Система координат
			X	Y			
1	2	3	4	5	6	7	8
21	01:00-3.22	21	476047.85	2248965.51	_____	_____	_____
22	01:00-3.22	22	475992.8	2248954.04	_____	_____	_____
23	01:00-3.22	23	475956.09	2248960.92	_____	_____	_____
24	01:00-3.22	24	475919.38	2248931.1	_____	_____	_____
25	01:00-3.22	25	475889.56	2248876.04	_____	_____	_____
26	01:00-3.22	26	475839.09	2248834.74	_____	_____	_____
27	01:00-3.22	27	475790.91	2248800.33	_____	_____	_____
28	01:00-3.22	28	475745.03	2248788.86	_____	_____	_____
29	01:00-3.22	29	475722.09	2248752.15	_____	_____	_____
30	01:00-3.22	30	475715.21	2248701.68	_____	_____	_____

_____ полное наименование должности М.П. _____ подпись _____ инициалы, фамилия

КАДАСТРОВЫЙ ПЛАН ТЕРРИТОРИИ

Лист № 4 раздела 10	**Всего листов раздела 10: 150**	**Всего разделов: 9**	**Всего листов: 246**
« 31 » января 2019 г. № КУВИ-001/2019-2198618			
Номер кадастрового квартала: 01:07:3000022			

Сведения о характерных точках границ:

Номер п/п	Реестровый номер	Обозначение характерных точек	Координаты		Описание закрепления на местности	Метод определения координат и средняя квадратическая погрешность положения характерной точки (Mt), м	Система координат
			X	Y			
1	2	3	4	5	6	7	8
31	01:00-3.22	31	475680.79	2248674.15	_____	_____	_____
32	01:00-3.22	32	475634.91	2248674.15	_____	_____	_____
33	01:00-3.22	33	475607.38	2248701.68	_____	_____	_____
34	01:00-3.22	34	475575.26	2248736.1	_____	_____	_____
35	01:00-3.22	35	475543.15	2248761.33	_____	_____	_____
36	01:00-3.22	36	475488.09	2248775.1	_____	_____	_____
37	01:00-3.22	37	475435.32	2248775.1	_____	_____	_____
38	01:00-3.22	38	475389.44	2248802.62	_____	_____	_____
39	01:00-3.22	39	475361.91	2248843.92	_____	_____	_____
40	01:00-3.22	40	475311.44	2248864.57	_____	_____	_____

_____ полное наименование должности М.П. _____ подпись _____ инициалы, фамилия

КАДАСТРОВЫЙ ПЛАН ТЕРРИТОРИИ

Лист № 5 раздела 10	**Всего листов раздела 10: 150**	**Всего разделов: 9**	**Всего листов: 246**
« 31 » января 2019 г. № КУВИ-001/2019-2198618			
Номер кадастрового квартала: 01:07:3000022			

Сведения о характерных точках границ:

Номер п/п	Реестровый номер	Обозначение характерных точек	Координаты		Описание закрепления на местности	Метод определения координат и средняя квадратическая погрешность положения характерной точки (Mt), м	Система координат
			X	Y			
1	2	3	4	5	6	7	8
41	01:00-3.22	41	475217.38	2248910.45	_____	_____	_____
42	01:00-3.22	42	475082.03	2248956.33	_____	_____	_____
43	01:00-3.22	43	474941.5	2248973.5	_____	_____	_____
44	01:00-3.22	44	474526.2	2249122	_____	_____	_____
45	01:00-3.22	45	474219.9	2249466.8	_____	_____	_____
46	01:00-3.22	46	474184.5	2249513.4	_____	_____	_____
47	01:00-3.22	47	473953.5	2249743.6	_____	_____	_____
48	01:00-3.22	48	473743.5	2249892.6	_____	_____	_____
49	01:00-3.22	49	473586.1	2250007.1	_____	_____	_____
50	01:00-3.22	50	473284.5	2250224	_____	_____	_____

_____ полное наименование должности М.П. _____ подпись _____ инициалы, фамилия

КАДАСТРОВЫЙ ПЛАН ТЕРРИТОРИИ

Лист № 6 раздела 10	**Всего листов раздела 10: 150**	**Всего разделов: 9**	**Всего листов: 246**
« 31 » января 2019 г. № КУВИ-001/2019-2198618			
Номер кадастрового квартала: 01:07:3000022			

Сведения о характерных точках границ:

Номер п/п	Реестровый номер	Обозначение характерных точек	Координаты		Описание закрепления на местности	Метод определения координат и средняя квадратическая погрешность положения характерной точки (Mt), м	Система координат
			X	Y			
1	2	3	4	5	6	7	8
51	01:00-3.22	51	473207.6	2250278.6	_____	_____	_____
52	01:00-3.22	52	473131.9	2250318.8	_____	_____	_____
53	01:00-3.22	53	473088	2250362	_____	_____	_____
54	01:00-3.22	54	473117.3	2250850.3	_____	_____	_____
55	01:00-3.22	55	473126.9	2250904.5	_____	_____	_____
56	01:00-3.22	56	473138.4	2251133.7	_____	_____	_____
57	01:00-3.22	57	473159.55	2251158.69	_____	_____	_____
58	01:00-3.22	58	473159.55	2251190.81	_____	_____	_____
59	01:00-3.22	59	473141.2	2251225.22	_____	_____	_____
60	01:00-3.22	60	473109.08	2251252.75	_____	_____	_____

_____ М.П. _____ _____

полное наименование должности подпись инициалы, фамилия

КАДАСТРОВЫЙ ПЛАН ТЕРРИТОРИИ

Лист № 7 раздела 10	**Всего листов раздела 10: 150**	**Всего разделов: 9**	**Всего листов: 246**
« 31 » января 2019 г. № КУВИ-001/2019-2198618			
Номер кадастрового квартала: 01:07:3000022			

Сведения о характерных точках границ:

Номер п/п	Реестровый номер	Обозначение характерных точек	Координаты		Описание закрепления на местности	Метод определения координат и средняя квадратическая погрешность положения характерной точки (Mt), м	Система координат
			X	Y			
1	2	3	4	5	6	7	8
61	01:00-3.22	61	473097.61	2251277.99	_____	_____	_____
62	01:00-3.22	62	473097.61	2251303.22	_____	_____	_____
63	01:00-3.22	63	473115.96	2251319.28	_____	_____	_____
64	01:00-3.22	64	473150.38	2251328.46	_____	_____	_____
65	01:00-3.22	65	473189.38	2251351.4	_____	_____	_____
66	01:00-3.22	66	473198.55	2251374.34	_____	_____	_____
67	01:00-3.22	67	473191.67	2251411.04	_____	_____	_____
68	01:00-3.22	68	473191.67	2251440.87	_____	_____	_____
69	01:00-3.22	69	473182.49	2251502.81	_____	_____	_____
70	01:00-3.22	70	473159.55	2251553.28	_____	_____	_____

_____ М.П. _____ _____

полное наименование должности подпись инициалы, фамилия

КАДАСТРОВЫЙ ПЛАН ТЕРРИТОРИИ

Лист № 8 раздела 10	Всего листов раздела 10: 150	Всего разделов: 9	Всего листов: 246
« 31 » января 2019 г. № КУВИ-001/2019-2198618			
Номер кадастрового квартала: 01:07:3000022			

Сведения о характерных точках границ:

Номер п/п	Реестровый номер	Обозначение характерных точек	Координаты		Описание закрепления на местности	Метод определения координат и средняя квадратическая погрешность положения характерной точки (Mt), м	Система координат
			X	Y			
1	2	3	4	5	6	7	8
71	01:00-3.22	71	473138.9	2251583.1	_____	_____	_____
72	01:00-3.22	72	473120.55	2251603.75	_____	_____	_____
73	01:00-3.22	73	473097.61	2251587.69	_____	_____	_____
74	01:00-3.22	74	473058.61	2251580.81	_____	_____	_____
75	01:00-3.22	75	473028.79	2251587.69	_____	_____	_____
76	01:00-3.22	76	473001.26	2251635.87	_____	_____	_____
77	01:00-3.22	77	473026.49	2251734.52	_____	_____	_____
78	01:00-3.22	78	473010.5	2251825	_____	_____	_____
79	01:00-3.22	79	472982.3	2251724.2	_____	_____	_____
80	01:00-3.22	80	472866	2251563.6	_____	_____	_____

_____ полное наименование должности М.П. _____ подпись _____ инициалы, фамилия

КАДАСТРОВЫЙ ПЛАН ТЕРРИТОРИИ

Лист № 9 раздела 10	**Всего листов раздела 10: 150**	**Всего разделов: 9**	**Всего листов: 246**
« 31 » января 2019 г. № КУВИ-001/2019-2198618			
Номер кадастрового квартала: 01:07:3000022			

Сведения о характерных точках границ:

Номер п/п	Реестровый номер	Обозначение характерных точек	Координаты		Описание закрепления на местности	Метод определения координат и средняя квадратическая погрешность положения характерной точки (Mt), м	Система координат
			X	Y			
1	2	3	4	5	6	7	8
81	01:00-3.22	81	472755.3	2251449.3	_____	_____	_____
82	01:00-3.22	82	472588	2251276.3	_____	_____	_____
83	01:00-3.22	83	472171.9	2250838.2	_____	_____	_____
84	01:00-3.22	84	471836.4	2250472.3	_____	_____	_____
85	01:00-3.22	85	471828.02	2250482.1	_____	_____	_____
86	01:00-3.22	86	471421.83	2250844.86	_____	_____	_____
87	01:00-3.22	87	471282.8	2250972.9	_____	_____	_____
88	01:00-3.22	88	470607.3	2250285.2	_____	_____	_____
89	01:00-3.22	89	469556.6	2249214.6	_____	_____	_____
90	01:00-3.22	90	469307.9	2248961.5	_____	_____	_____

_____ полное наименование должности М.П. _____ подпись _____ инициалы, фамилия

КАДАСТРОВЫЙ ПЛАН ТЕРРИТОРИИ

Лист № 10 раздела 10	**Всего листов раздела 10: 150**	**Всего разделов: 9**	**Всего листов: 246**
« 31 » января 2019 г. № КУВИ-001/2019-2198618			
Номер кадастрового квартала: 01:07:3000022			

Сведения о характерных точках границ:

Номер п/п	Реестровый номер	Обозначение характерных точек	Координаты		Описание закрепления на местности	Метод определения координат и средняя квадратическая погрешность положения характерной точки (Mt), м	Система координат
			X	Y			
1	2	3	4	5	6	7	8
91	01:00-3.22	91	469205.5	2248880.5	_____	_____	_____
92	01:00-3.22	92	469224.53	2248794.7	_____	_____	_____
93	01:00-3.22	93	469269.36	2248714.82	_____	_____	_____
94	01:00-3.22	94	469324.79	2248700.15	_____	_____	_____
95	01:00-3.22	95	469393.25	2248688.74	_____	_____	_____
96	01:00-3.22	96	469442.97	2248665.1	_____	_____	_____
97	01:00-3.22	97	469435.64	2248633.32	_____	_____	_____
98	01:00-3.22	98	469441.34	2248564.85	_____	_____	_____
99	01:00-3.22	99	469174.32	2248546.93	_____	_____	_____
100	01:00-3.22	100	469077.1	2248475.5	_____	_____	_____

_____ полное наименование должности М.П. _____ подпись _____ инициалы, фамилия

КАДАСТРОВЫЙ ПЛАН ТЕРРИТОРИИ

Лист № 11 раздела 10	**Всего листов раздела 10: 150**	**Всего разделов: 9**	**Всего листов: 246**
« 31 » января 2019 г. № КУВИ-001/2019-2198618			
Номер кадастрового квартала: 01:07:3000022			

Сведения о характерных точках границ:

Номер п/п	Реестровый номер	Обозначение характерных точек	Координаты		Описание закрепления на местности	Метод определения координат и средняя квадратическая погрешность положения характерной точки (Mt), м	Система координат
			X	Y			
1	2	3	4	5	6	7	8
101	01:00-3.22	101	469069.16	2248356.46	_____	_____	_____
102	01:00-3.22	102	469096.94	2248207.66	_____	_____	_____
103	01:00-3.22	103	469144.56	2248124.33	_____	_____	_____
104	01:00-3.22	104	469221.93	2248122.35	_____	_____	_____
105	01:00-3.22	105	469301.3	2248138.22	_____	_____	_____
106	01:00-3.22	106	469346.93	2248102.51	_____	_____	_____
107	01:00-3.22	107	469396.53	2248009.26	_____	_____	_____
108	01:00-3.22	108	469462	2248001.32	_____	_____	_____
109	01:00-3.22	109	469537.4	2248074.73	_____	_____	_____
110	01:00-3.22	110	469643.48	2248093.74	_____	_____	_____

_____ М.П. _____ _____

полное наименование должности подпись инициалы, фамилия

КАДАСТРОВЫЙ ПЛАН ТЕРРИТОРИИ

Лист № 12 раздела 10	**Всего листов раздела 10: 150**	**Всего разделов: 9**	**Всего листов: 246**
« 31 » января 2019 г. № КУВИ-001/2019-2198618			
Номер кадастрового квартала: 01:07:3000022			

Сведения о характерных точках границ:

Номер п/п	Реестровый номер	Обозначение характерных точек	Координаты		Описание закрепления на местности	Метод определения координат и средняя квадратическая погрешность положения характерной точки (Mt), м	Система координат
			X	Y			
1	2	3	4	5	6	7	8
111	01:00-3.22	111	469650	2248013.86	_____	_____	_____
112	01:00-3.22	112	469641.85	2247971.48	_____	_____	_____
113	01:00-3.22	113	469636.96	2247926.65	_____	_____	_____
114	01:00-3.22	114	469649.18	2247894.05	_____	_____	_____
115	01:00-3.22	115	469672.82	2247872.85	_____	_____	_____
116	01:00-3.22	116	469702.98	2247882.64	_____	_____	_____
117	01:00-3.22	117	469729.88	2247909.53	_____	_____	_____
118	01:00-3.22	118	469749.44	2247944.58	_____	_____	_____
119	01:00-3.22	119	469863.55	2247949.47	_____	_____	_____
120	01:00-3.22	120	469931.2	2247954.36	_____	_____	_____

_____ полное наименование должности М.П. _____ подпись _____ инициалы, фамилия

КАДАСТРОВЫЙ ПЛАН ТЕРРИТОРИИ

Лист № 13 раздела 10	**Всего листов раздела 10: 150**	**Всего разделов: 9**	**Всего листов: 246**
« 31 » января 2019 г. № КУВИ-001/2019-2198618			
Номер кадастрового квартала: 01:07:3000022			

Сведения о характерных точках границ:

Номер п/п	Реестровый номер	Обозначение характерных точек	Координаты		Описание закрепления на местности	Метод определения координат и средняя квадратическая погрешность положения характерной точки (Mt), м	Система координат
			X	Y			
1	2	3	4	5	6	7	8
121	01:00-3.22	121	469957.28	2247926.65	_____	_____	_____
122	01:00-3.22	122	469966.25	2247891.6	_____	_____	_____
123	01:00-3.22	123	469942.61	2247865.52	_____	_____	_____
124	01:00-3.22	124	469853.77	2247804.39	_____	_____	_____
125	01:00-3.22	125	469796.71	2247751.41	_____	_____	_____
126	01:00-3.22	126	469728.25	2247720.44	_____	_____	_____
127	01:00-3.22	127	469703.79	2247672.35	_____	_____	_____
128	01:00-3.22	128	469704.61	2247618.55	_____	_____	_____
129	01:00-3.22	129	469726.62	2247578.61	_____	_____	_____
130	01:00-3.22	130	469763.29	2247572.91	_____	_____	_____

_____ полное наименование должности М.П. _____ подпись _____ инициалы, фамилия

КАДАСТРОВЫЙ ПЛАН ТЕРРИТОРИИ

Лист № 14 раздела 10	**Всего листов раздела 10: 150**	**Всего разделов: 9**	**Всего листов: 246**
« 31 » января 2019 г. № КУВИ-001/2019-2198618			
Номер кадастрового квартала: 01:07:3000022			

Сведения о характерных точках границ:

Номер п/п	Реестровый номер	Обозначение характерных точек	Координаты		Описание закрепления на местности	Метод определения координат и средняя квадратическая погрешность положения характерной точки (Mt), м	Система координат
			X	Y			
1	2	3	4	5	6	7	8
131	01:00-3.22	131	469810.57	2247574.54	_____	_____	_____
132	01:00-3.22	132	469860.29	2247565.57	_____	_____	_____
133	01:00-3.22	133	469922.23	2247524	_____	_____	_____
134	01:00-3.22	134	469964.62	2247515.04	_____	_____	_____
135	01:00-3.22	135	469980.92	2247532.15	_____	_____	_____
136	01:00-3.22	136	469967.06	2247594.92	_____	_____	_____
137	01:00-3.22	137	469976.03	2247623.44	_____	_____	_____
138	01:00-3.22	138	470046.12	2247663.38	_____	_____	_____
139	01:00-3.22	139	470079.54	2247659.31	_____	_____	_____
140	01:00-3.22	140	470100.73	2247616.92	_____	_____	_____

_____ _____ _____
полное наименование должности М.П. подпись инициалы, фамилия

КАДАСТРОВЫЙ ПЛАН ТЕРРИТОРИИ

Лист № 15 раздела 10	**Всего листов раздела 10: 150**	**Всего разделов: 9**	**Всего листов: 246**
« 31 » января 2019 г. № КУВИ-001/2019-2198618			
Номер кадастрового квартала: 01:07:3000022			

Сведения о характерных точках границ:

Номер п/п	Реестровый номер	Обозначение характерных точек	Координаты		Описание закрепления на местности	Метод определения координат и средняя квадратическая погрешность положения характерной точки (Mt), м	Система координат
			X	Y			
1	2	3	4	5	6	7	8
141	01:00-3.22	141	470109.7	2247564.76	_____	_____	_____
142	01:00-3.22	142	470124.37	2247529.71	_____	_____	_____
143	01:00-3.22	143	470153.71	2247519.11	_____	_____	_____
144	01:00-3.22	144	470211.58	2247521.56	_____	_____	_____
145	01:00-3.22	145	470301.24	2247504.44	_____	_____	_____
146	01:00-3.22	146	470352.59	2247511.78	_____	_____	_____
147	01:00-3.22	147	470394.16	2247541.12	_____	_____	_____
148	01:00-3.22	148	470473.22	2247675.61	_____	_____	_____
149	01:00-3.22	149	470521.31	2247702.5	_____	_____	_____
150	01:00-3.22	150	470603.63	2247689.46	_____	_____	_____

_____ М.П. _____ _____

полное наименование должности подпись инициалы, фамилия

КАДАСТРОВЫЙ ПЛАН ТЕРРИТОРИИ

Лист № 16 раздела 10	Всего листов раздела 10: 150	Всего разделов: 9	Всего листов: 246
« 31 » января 2019 г. № КУВИ-001/2019-2198618			
Номер кадастрового квартала: 01:07:3000022			

Сведения о характерных точках границ:

Номер п/п	Реестровый номер	Обозначение характерных точек	Координаты		Описание закрепления на местности	Метод определения координат и средняя квадратическая погрешность положения характерной точки (Mt), м	Система координат
			X	Y			
1	2	3	4	5	6	7	8
151	01:00-3.22	151	470654.98	2247660.94	_____	_____	_____
152	01:00-3.22	152	470676.18	2247611.22	_____	_____	_____
153	01:00-3.22	153	470653.35	2247562.31	_____	_____	_____
154	01:00-3.22	154	470604.45	2247534.6	_____	_____	_____
155	01:00-3.22	155	470576.74	2247476.73	_____	_____	_____
156	01:00-3.22	156	470582.44	2247415.6	_____	_____	_____
157	01:00-3.22	157	470620.75	2247396.85	_____	_____	_____
158	01:00-3.22	158	470679.44	2247400.11	_____	_____	_____
159	01:00-3.22	159	470715.3	2247432.72	_____	_____	_____
160	01:00-3.22	160	470726.71	2247506.07	_____	_____	_____

_____ _____ _____
полное наименование должности М.П. подпись инициалы, фамилия

КАДАСТРОВЫЙ ПЛАН ТЕРРИТОРИИ

Лист № 17 раздела 10	**Всего листов раздела 10: 150**	**Всего разделов: 9**	**Всего листов: 246**
« 31 » января 2019 г. № КУВИ-001/2019-2198618			
Номер кадастрового квартала: 01:07:3000022			

Сведения о характерных точках границ:

Номер п/п	Реестровый номер	Обозначение характерных точек	Координаты		Описание закрепления на местности	Метод определения координат и средняя квадратическая погрешность положения характерной точки (Mt), м	Система координат
			X	Y			
1	2	3	4	5	6	7	8
161	01:00-3.22	161	470743.83	2247585.13	_____	_____	_____
162	01:00-3.22	162	470790.29	2247647.08	_____	_____	_____
163	01:00-3.22	163	470860.38	2247691.91	_____	_____	_____
164	01:00-3.22	164	470880.76	2247735.11	_____	_____	_____
165	01:00-3.22	165	470879.13	2247782.38	_____	_____	_____
166	01:00-3.22	166	470853.86	2247819.06	_____	_____	_____
167	01:00-3.22	167	470814.74	2247843.51	_____	_____	_____
168	01:00-3.22	168	470785.39	2247891.6	_____	_____	_____
169	01:00-3.22	169	470794.36	2247939.69	_____	_____	_____
170	01:00-3.22	170	470819.63	2247969.03	_____	_____	_____

_____ М.П. _____ _____

полное наименование должности подпись инициалы, фамилия

КАДАСТРОВЫЙ ПЛАН ТЕРРИТОРИИ

Лист № 18 раздела 10	**Всего листов раздела 10: 150**	**Всего разделов: 9**	**Всего листов: 246**
« 31 » января 2019 г. № КУВИ-001/2019-2198618			
Номер кадастрового квартала: 01:07:3000022			

Сведения о характерных точках границ:

Номер п/п	Реестровый номер	Обозначение характерных точек	Координаты		Описание закрепления на местности	Метод определения координат и средняя квадратическая погрешность положения характерной точки (Mt), м	Система координат
			X	Y			
1	2	3	4	5	6	7	8
171	01:00-3.22	171	470849.79	2247964.14	_____	_____	_____
172	01:00-3.22	172	470878.31	2247945.4	_____	_____	_____
173	01:00-3.22	173	470932.11	2247919.31	_____	_____	_____
174	01:00-3.22	174	470989.16	2247913.61	_____	_____	_____
175	01:00-3.22	175	471030.73	2247889.16	_____	_____	_____
176	01:00-3.22	176	471115.5	2247814.17	_____	_____	_____
177	01:00-3.22	177	471199.45	2247752.22	_____	_____	_____
178	01:00-3.22	178	471302.97	2247699.24	_____	_____	_____
179	01:00-3.22	179	471291.5	2247688	_____	_____	_____
180	01:00-3.22	180	471180.8	2247583.2	_____	_____	_____

_____ полное наименование должности М.П. _____ подпись _____ инициалы, фамилия

КАДАСТРОВЫЙ ПЛАН ТЕРРИТОРИИ

Лист № 19 раздела 10	Всего листов раздела 10: 150	Всего разделов: 9	Всего листов: 246
« 31 » января 2019 г. № КУВИ-001/2019-2198618			
Номер кадастрового квартала: 01:07:3000022			

Сведения о характерных точках границ:

Номер п/п	Реестровый номер	Обозначение характерных точек	Координаты		Описание закрепления на местности	Метод определения координат и средняя квадратическая погрешность положения характерной точки (Mt), м	Система координат
			X	Y			
1	2	3	4	5	6	7	8
181	01:00-3.22	181	470980.88	2247379.11	_____	_____	_____
182	01:00-3.22	182	470478.5	2246828.8	_____	_____	_____
183	01:00-3.22	183	469780.5	2246080	_____	_____	_____
184	01:00-3.22	184	469044.3	2245289.9	_____	_____	_____
185	01:00-3.22	185	468485.9	2244689.8	_____	_____	_____
186	01:00-3.22	186	468347.53	2244537	_____	_____	_____
187	01:00-3.22	187	468298.98	2244480.57	_____	_____	_____
188	01:00-3.22	188	468217.7	2244392.3	_____	_____	_____
189	01:00-3.22	189	468003.6	2244153.8	_____	_____	_____
190	01:00-3.22	190	467735.7	2243856.5	_____	_____	_____

_____ полное наименование должности М.П. _____ подпись _____ инициалы, фамилия

КАДАСТРОВЫЙ ПЛАН ТЕРРИТОРИИ

Лист № 20 раздела 10	**Всего листов раздела 10: 150**	**Всего разделов: 9**	**Всего листов: 246**
« 31 » января 2019 г. № КУВИ-001/2019-2198618			
Номер кадастрового квартала: 01:07:3000022			

Сведения о характерных точках границ:

Номер п/п	Реестровый номер	Обозначение характерных точек	Координаты		Описание закрепления на местности	Метод определения координат и средняя квадратическая погрешность положения характерной точки (Mt), м	Система координат
			X	Y			
1	2	3	4	5	6	7	8
191	01:00-3.22	191	467471.1	2243562	_____	_____	_____
192	01:00-3.22	192	467348.7	2243680.7	_____	_____	_____
193	01:00-3.22	193	467059.7	2243956.9	_____	_____	_____
194	01:00-3.22	194	466609.8	2244385.8	_____	_____	_____
195	01:00-3.22	195	465996.5	2244971.7	_____	_____	_____
196	01:00-3.22	196	465877.8	2245075.3	_____	_____	_____
197	01:00-3.22	197	464977.2	2245927.8	_____	_____	_____
198	01:00-3.22	198	464964.64	2245939.02	_____	_____	_____
199	01:00-3.22	199	464895.77	2245863.2	_____	_____	_____
200	01:00-3.22	200	464838.2	2245796.99	_____	_____	_____

_____ _____ _____
полное наименование должности М.П. подпись инициалы, фамилия

КАДАСТРОВЫЙ ПЛАН ТЕРРИТОРИИ

Лист № 21 раздела 10	Всего листов раздела 10: 150	Всего разделов: 9	Всего листов: 246
« 31 » января 2019 г. № КУВИ-001/2019-2198618			
Номер кадастрового квартала: 01:07:3000022			

Сведения о характерных точках границ:

Номер п/п	Реестровый номер	Обозначение характерных точек	Координаты		Описание закрепления на местности	Метод определения координат и средняя квадратическая погрешность положения характерной точки (Mt), м	Система координат
			X	Y			
1	2	3	4	5	6	7	8
201	01:00-3.22	201	464841.08	2245486.12	_____	_____	_____
202	01:00-3.22	202	464832.59	2245454.78	_____	_____	_____
203	01:00-3.22	203	464835.2	2244856.82	_____	_____	_____
204	01:00-3.22	204	464842.08	2244321.96	_____	_____	_____
205	01:00-3.22	205	464848	2244299.4	_____	_____	_____
206	01:00-3.22	206	464857.6	2243374.66	_____	_____	_____
207	01:00-3.22	207	464862.93	2242779.5	_____	_____	_____
208	01:00-3.22	208	464864.87	2242577.27	_____	_____	_____
209	01:00-3.22	209	464865	2242530.7	_____	_____	_____
210	01:00-3.22	210	464779.45	2242412.3	_____	_____	_____

_____ полное наименование должности М.П. _____ подпись _____ инициалы, фамилия

КАДАСТРОВЫЙ ПЛАН ТЕРРИТОРИИ

Лист № 22 раздела 10	**Всего листов раздела 10: 150**	**Всего разделов: 9**	**Всего листов: 246**
« 31 » января 2019 г. № КУВИ-001/2019-2198618			
Номер кадастрового квартала: 01:07:3000022			

Сведения о характерных точках границ:

Номер п/п	Реестровый номер	Обозначение характерных точек	Координаты		Описание закрепления на местности	Метод определения координат и средняя квадратическая погрешность положения характерной точки (Mt), м	Система координат
			X	Y			
1	2	3	4	5	6	7	8
211	01:00-3.22	211	464771.17	2242400.88	_____	_____	_____
212	01:00-3.22	212	464685.38	2242281.24	_____	_____	_____
213	01:00-3.22	213	464492.9	2242021.16	_____	_____	_____
214	01:00-3.22	214	464482.13	2242003.68	_____	_____	_____
215	01:00-3.22	215	464449.48	2241955.86	_____	_____	_____
216	01:00-3.22	216	464403.5	2241849.63	_____	_____	_____
217	01:00-3.22	217	464379.59	2241749.84	_____	_____	_____
218	01:00-3.22	218	464376.55	2241461.74	_____	_____	_____
219	01:00-3.22	219	464371.67	2241447.94	_____	_____	_____
220	01:00-3.22	220	464374.65	2240955.35	_____	_____	_____

_____ полное наименование должности М.П. _____ подпись _____ инициалы, фамилия

КАДАСТРОВЫЙ ПЛАН ТЕРРИТОРИИ

Лист № 23 раздела 10	Всего листов раздела 10: 150	Всего разделов: 9	Всего листов: 246
« 31 » января 2019 г. № КУВИ-001/2019-2198618			
Номер кадастрового квартала: 01:07:3000022			

Сведения о характерных точках границ:

Номер п/п	Реестровый номер	Обозначение характерных точек	Координаты		Описание закрепления на местности	Метод определения координат и средняя квадратическая погрешность положения характерной точки (Mt), м	Система координат
			X	Y			
1	2	3	4	5	6	7	8
221	01:00-3.22	221	464373	2240939.07	_____	_____	_____
222	01:00-3.22	222	464374.85	2240480.46	_____	_____	_____
223	01:00-3.22	223	464382	2240463.4	_____	_____	_____
224	01:00-3.22	224	464382.3	2240463.4	_____	_____	_____
225	01:00-3.22	225	466382	2240481.3	_____	_____	_____
226	01:00-3.22	226	466690	2240483.8	_____	_____	_____
227	01:00-3.22	227	466802	2240664.6	_____	_____	_____
228	01:00-3.22	228	467082.13	2241075.13	_____	_____	_____
229	01:00-3.22	229	467666.61	2241935.91	_____	_____	_____
230	01:00-3.22	230	468466.28	2240531.16	_____	_____	_____

_____ полное наименование должности М.П. _____ подпись _____ инициалы, фамилия

КАДАСТРОВЫЙ ПЛАН ТЕРРИТОРИИ

Лист № 24 раздела 10	**Всего листов раздела 10: 150**	**Всего разделов: 9**	**Всего листов: 246**
« 31 » января 2019 г. № КУВИ-001/2019-2198618			
Номер кадастрового квартала: 01:07:3000022			

Сведения о характерных точках границ:

Номер п/п	Реестровый номер	Обозначение характерных точек	Координаты		Описание закрепления на местности	Метод определения координат и средняя квадратическая погрешность положения характерной точки (Mt), м	Система координат
			X	Y			
1	2	3	4	5	6	7	8
231	01:00-3.22	231	468648	2240176.7	_____	_____	_____
232	01:00-3.22	232	468697	2240090.2	_____	_____	_____
233	01:00-3.22	233	468983.34	2239597.98	_____	_____	_____
234	01:00-3.22	234	469176.79	2239252.6	_____	_____	_____
235	01:00-3.22	235	469557	2238558.2	_____	_____	_____
236	01:00-3.22	236	469725	2238261.5	_____	_____	_____
237	01:00-3.22	237	469773	2238177.2	_____	_____	_____
238	01:00-3.22	238	470294	2237259.7	_____	_____	_____
239	01:00-3.22	239	470540.1	2236825.6	_____	_____	_____
240	01:00-3.22	240	470770	2236420.8	_____	_____	_____

_____ полное наименование должности М.П. _____ подпись _____ инициалы, фамилия

КАДАСТРОВЫЙ ПЛАН ТЕРРИТОРИИ

Лист № 25 раздела 10	**Всего листов раздела 10: 150**	**Всего разделов: 9**	**Всего листов: 246**
« 31 » января 2019 г. № КУВИ-001/2019-2198618			
Номер кадастрового квартала: 01:07:3000022			

Сведения о характерных точках границ:

Номер п/п	Реестровый номер	Обозначение характерных точек	Координаты		Описание закрепления на местности	Метод определения координат и средняя квадратическая погрешность положения характерной точки (Mt), м	Система координат
			X	Y			
1	2	3	4	5	6	7	8
241	01:00-3.22	241	470797.32	2236383.6	_____	_____	_____
242	01:00-3.22	242	470955.47	2236087.54	_____	_____	_____
243	01:00-3.22	243	470959.2	2236049.73	_____	_____	_____
244	01:00-3.22	244	470947.48	2236015.12	_____	_____	_____
245	01:00-3.22	245	470926.37	2235988.45	_____	_____	_____
246	01:00-3.22	246	470842	2235879	_____	_____	_____
247	01:00-3.22	247	470772.04	2235923.81	_____	_____	_____
248	01:00-3.22	248	470655	2235915.98	_____	_____	_____
249	01:00-3.22	249	470645	2235998.22	_____	_____	_____
250	01:00-3.22	250	470508	2236033.28	_____	_____	_____

_____ полное наименование должности М.П. _____ подпись _____ инициалы, фамилия

КАДАСТРОВЫЙ ПЛАН ТЕРРИТОРИИ

Лист № 26 раздела 10	**Всего листов раздела 10: 150**	**Всего разделов: 9**	**Всего листов: 246**
« 31 » января 2019 г. № КУВИ-001/2019-2198618			
Номер кадастрового квартала: 01:07:3000022			

Сведения о характерных точках границ:

Номер п/п	Реестровый номер	Обозначение характерных точек	Координаты		Описание закрепления на местности	Метод определения координат и средняя квадратическая погрешность положения характерной точки (Mt), м	Система координат
			X	Y			
1	2	3	4	5	6	7	8
251	01:00-3.22	251	470376	2236026.53	_____	_____	_____
252	01:00-3.22	252	470321	2236050.8	_____	_____	_____
253	01:00-3.22	253	470312	2236004.96	_____	_____	_____
254	01:00-3.22	254	470175	2235925.42	_____	_____	_____
255	01:00-3.22	255	470179	2235841.82	_____	_____	_____
256	01:00-3.22	256	470083	2235723.18	_____	_____	_____
257	01:00-3.22	257	470001	2235666.55	_____	_____	_____
258	01:00-3.22	258	469949	2235614.56	_____	_____	_____
259	01:00-3.22	259	469859	2235487.23	_____	_____	_____
260	01:00-3.22	260	469901	2235461.61	_____	_____	_____

_____ полное наименование должности М.П. _____ подпись _____ инициалы, фамилия

КАДАСТРОВЫЙ ПЛАН ТЕРРИТОРИИ

Лист № 27 раздела 10	Всего листов раздела 10: 150	Всего разделов: 9	Всего листов: 246
« 31 » января 2019 г. № КУВИ-001/2019-2198618			
Номер кадастрового квартала: 01:07:3000022			

Сведения о характерных точках границ:

Номер п/п	Реестровый номер	Обозначение характерных точек	Координаты		Описание закрепления на местности	Метод определения координат и средняя квадратическая погрешность положения характерной точки (Mt), м	Система координат
			X	Y			
1	2	3	4	5	6	7	8
261	01:00-3.22	261	469880	2235421.17	_____	_____	_____
262	01:00-3.22	262	469839	2235418.47	_____	_____	_____
263	01:00-3.22	263	469849	2235394.2	_____	_____	_____
264	01:00-3.22	264	469823	2235348.36	_____	_____	_____
265	01:00-3.22	265	469846	2235316.07	_____	_____	_____
266	01:00-3.22	266	469745	2235058	_____	_____	_____
267	01:00-3.22	267	469586.7	2234910.9	_____	_____	_____
268	01:00-3.22	268	469487.86	2234734.67	_____	_____	_____
269	01:00-3.22	269	469260.09	2234111.89	_____	_____	_____
270	01:00-3.22	270	468998.06	2233441.53	_____	_____	_____

_____ полное наименование должности М.П. _____ подпись _____ инициалы, фамилия

КАДАСТРОВЫЙ ПЛАН ТЕРРИТОРИИ

Лист № 28 раздела 10	**Всего листов раздела 10: 150**	**Всего разделов: 9**	**Всего листов: 246**
« 31 » января 2019 г. № КУВИ-001/2019-2198618			
Номер кадастрового квартала: 01:07:3000022			

Сведения о характерных точках границ:

Номер п/п	Реестровый номер	Обозначение характерных точек	Координаты		Описание закрепления на местности	Метод определения координат и средняя квадратическая погрешность положения характерной точки (Mt), м	Система координат
			X	Y			
1	2	3	4	5	6	7	8
271	01:00-3.22	271	468776.45	2232864.37	_____	_____	_____
272	01:00-3.22	272	468213.77	2231370.87	_____	_____	_____
273	01:00-3.22	273	468179.09	2231269.2	_____	_____	_____
274	01:00-3.22	274	468097.11	2231094.37	_____	_____	_____
275	01:00-3.22	275	467701.82	2230083.2	_____	_____	_____
276	01:00-3.22	276	467480.31	2229529.52	_____	_____	_____
277	01:00-3.22	277	467347.34	2229175.6	_____	_____	_____
278	01:00-3.22	278	467283.12	2228973.13	_____	_____	_____
279	01:00-3.22	279	467299.02	2228966.34	_____	_____	_____
280	01:00-3.22	280	467554.93	2228867.04	_____	_____	_____

_____ полное наименование должности М.П. _____ подпись _____ инициалы, фамилия

КАДАСТРОВЫЙ ПЛАН ТЕРРИТОРИИ

Лист № 29 раздела 10	Всего листов раздела 10: 150	Всего разделов: 9	Всего листов: 246
« 31 » января 2019 г. № КУВИ-001/2019-2198618			
Номер кадастрового квартала: 01:07:3000022			

Сведения о характерных точках границ:

Номер п/п	Реестровый номер	Обозначение характерных точек	Координаты		Описание закрепления на местности	Метод определения координат и средняя квадратическая погрешность положения характерной точки (Mt), м	Система координат
			X	Y			
1	2	3	4	5	6	7	8
281	01:00-3.22	281	467592.61	2228852.42	_____	_____	_____
282	01:00-3.22	282	468501.73	2228499.66	_____	_____	_____
283	01:00-3.22	283	468569.05	2228468.93	_____	_____	_____
284	01:00-3.22	284	469354.7	2228157.1	_____	_____	_____
285	01:00-3.22	285	469586.7	2228068.3	_____	_____	_____
286	01:00-3.22	286	470052.8	2227887.3	_____	_____	_____
287	01:00-3.22	287	470983.63	2227527.84	_____	_____	_____
288	01:00-3.22	288	471714.56	2227243.03	_____	_____	_____
289	01:00-3.22	289	472341.35	2226997.45	_____	_____	_____
290	01:00-3.22	290	472006.59	2225943.74	_____	_____	_____

_____ полное наименование должности М.П. _____ подпись _____ инициалы, фамилия

КАДАСТРОВЫЙ ПЛАН ТЕРРИТОРИИ

Лист № 30 раздела 10	**Всего листов раздела 10: 150**	**Всего разделов: 9**	**Всего листов: 246**
« 31 » января 2019 г. № КУВИ-001/2019-2198618			
Номер кадастрового квартала: 01:07:3000022			

Сведения о характерных точках границ:

Номер п/п	Реестровый номер	Обозначение характерных точек	Координаты		Описание закрепления на местности	Метод определения координат и средняя квадратическая погрешность положения характерной точки (Mt), м	Система координат
			X	Y			
1	2	3	4	5	6	7	8
291	01:00-3.22	291	471595.95	2224653.41	_____	_____	_____
292	01:00-3.22	292	471464.27	2224233.47	_____	_____	_____
293	01:00-3.22	293	470399.1	2224423.9	_____	_____	_____
294	01:00-3.22	294	469906.6	2224508.7	_____	_____	_____
295	01:00-3.22	295	468922.8	2224688.3	_____	_____	_____
296	01:00-3.22	296	466950.6	2225043.6	_____	_____	_____
297	01:00-3.22	297	466477.89	2225120.49	_____	_____	_____
298	01:00-3.22	298	466056.95	2222890.99	_____	_____	_____
299	01:00-3.22	299	466056.28	2222887.15	_____	_____	_____
300	01:00-3.22	300	466053.47	2222871.06	_____	_____	_____

_____ полное наименование должности М.П. _____ подпись _____ инициалы, фамилия

КАДАСТРОВЫЙ ПЛАН ТЕРРИТОРИИ

Лист № 31 раздела 10	**Всего листов раздела 10: 150**	**Всего разделов: 9**	**Всего листов: 246**
« 31 » января 2019 г. № КУВИ-001/2019-2198618			
Номер кадастрового квартала: 01:07:3000022			

Сведения о характерных точках границ:

Номер п/п	Реестровый номер	Обозначение характерных точек	Координаты		Описание закрепления на местности	Метод определения координат и средняя квадратическая погрешность положения характерной точки (Mt), м	Система координат
			X	Y			
1	2	3	4	5	6	7	8
301	01:00-3.22	301	466052.4	2222864.9	_____	_____	_____
302	01:00-3.22	302	466253.86	2222636.64	_____	_____	_____
303	01:00-3.22	303	466897.62	2222523.61	_____	_____	_____
304	01:00-3.22	304	467428.04	2221987.52	_____	_____	_____
305	01:00-3.22	305	467424.64	2221974.17	_____	_____	_____
306	01:00-3.22	306	467306.28	2221390.21	_____	_____	_____
307	01:00-3.22	307	467249.09	2221082.44	_____	_____	_____
308	01:00-3.22	308	467243.64	2221066.87	_____	_____	_____
309	01:00-3.22	309	467154.17	2220498.79	_____	_____	_____
310	01:00-3.22	310	467150	2220475	_____	_____	_____

_____ _____ _____
полное наименование должности М.П. подпись инициалы, фамилия

КАДАСТРОВЫЙ ПЛАН ТЕРРИТОРИИ

Лист № 32 раздела 10	**Всего листов раздела 10: 150**	**Всего разделов: 9**	**Всего листов: 246**
« 31 » января 2019 г. № КУВИ-001/2019-2198618			
Номер кадастрового квартала: 01:07:3000022			

Сведения о характерных точках границ:

Номер п/п	Реестровый номер	Обозначение характерных точек	Координаты		Описание закрепления на местности	Метод определения координат и средняя квадратическая погрешность положения характерной точки (Mt), м	Система координат
			X	Y			
1	2	3	4	5	6	7	8
311	01:00-3.22	311	467070	2220045	_____	_____	_____
312	01:00-3.22	312	466954.68	2219428.72	_____	_____	_____
313	01:00-3.22	313	466950.51	2219406.23	_____	_____	_____
314	01:00-3.22	314	466946.09	2219383.49	_____	_____	_____
315	01:00-3.22	315	466942.31	2219364.6	_____	_____	_____
316	01:00-3.22	316	466932.99	2219313.57	_____	_____	_____
317	01:00-3.22	317	466910.44	2219122.79	_____	_____	_____
318	01:00-3.22	318	466885	2218946.9	_____	_____	_____
319	01:00-3.22	319	466863.8	2218823.1	_____	_____	_____
320	01:00-3.22	320	466873.3	2218738.9	_____	_____	_____

_____ полное наименование должности М.П. _____ подпись _____ инициалы, фамилия

КАДАСТРОВЫЙ ПЛАН ТЕРРИТОРИИ

Лист № 33 раздела 10	Всего листов раздела 10: 150	Всего разделов: 9	Всего листов: 246
« 31 » января 2019 г. № КУВИ-001/2019-2198618			
Номер кадастрового квартала: 01:07:3000022			

Сведения о характерных точках границ:

Номер п/п	Реестровый номер	Обозначение характерных точек	Координаты		Описание закрепления на местности	Метод определения координат и средняя квадратическая погрешность положения характерной точки (Mt), м	Система координат
			X	Y			
1	2	3	4	5	6	7	8
321	01:00-3.22	321	466805.9	2218660.5	_____	_____	_____
322	01:00-3.22	322	466824.91	2218632.65	_____	_____	_____
323	01:00-3.22	323	466820.72	2218609.66	_____	_____	_____
324	01:00-3.22	324	466733.8	2218138.6	_____	_____	_____
325	01:00-3.22	325	466696.48	2217925.37	_____	_____	_____
326	01:00-3.22	326	466587.6	2217303.3	_____	_____	_____
327	01:00-3.22	327	466581.56	2217299.08	_____	_____	_____
328	01:00-3.22	328	466429.02	2216498.52	_____	_____	_____
329	01:00-3.22	329	467754.5	2216258.77	_____	_____	_____
330	01:00-3.22	330	467767	2216259.4	_____	_____	_____

_____ полное наименование должности М.П. _____ подпись _____ инициалы, фамилия

КАДАСТРОВЫЙ ПЛАН ТЕРРИТОРИИ

Лист № 34 раздела 10	Всего листов раздела 10: 150	Всего разделов: 9	Всего листов: 246
« 31 » января 2019 г. № КУВИ-001/2019-2198618			
Номер кадастрового квартала: 01:07:3000022			

Сведения о характерных точках границ:

Номер п/п	Реестровый номер	Обозначение характерных точек	Координаты		Описание закрепления на местности	Метод определения координат и средняя квадратическая погрешность положения характерной точки (Mt), м	Система координат
			X	Y			
1	2	3	4	5	6	7	8
331	01:00-3.22	331	467804.5	2216252.2	_____	_____	_____
332	01:00-3.22	332	467842.1	2216245.5	_____	_____	_____
333	01:00-3.22	333	467954.9	2216224.9	_____	_____	_____
334	01:00-3.22	334	467992.5	2216218.6	_____	_____	_____
335	01:00-3.22	335	468030.5	2216212.2	_____	_____	_____
336	01:00-3.22	336	468066.9	2216206.3	_____	_____	_____
337	01:00-3.22	337	468104.5	2216198.8	_____	_____	_____
338	01:00-3.22	338	468142.1	2216192.4	_____	_____	_____
339	01:00-3.22	339	468179.7	2216185.3	_____	_____	_____
340	01:00-3.22	340	468216.5	2216178.6	_____	_____	_____

_____ полное наименование должности М.П. _____ подпись _____ инициалы, фамилия

КАДАСТРОВЫЙ ПЛАН ТЕРРИТОРИИ

Лист № 35 раздела 10	**Всего листов раздела 10: 150**	**Всего разделов: 9**	**Всего листов: 246**
« 31 » января 2019 г. № КУВИ-001/2019-2198618			
Номер кадастрового квартала: 01:07:3000022			

Сведения о характерных точках границ:

Номер п/п	Реестровый номер	Обозначение характерных точек	Координаты		Описание закрепления на местности	Метод определения координат и средняя квадратическая погрешность положения характерной точки (Mt), м	Система координат
			X	Y			
1	2	3	4	5	6	7	8
341	01:00-3.22	341	468253.3	2216171.5	_____	_____	_____
342	01:00-3.22	342	468289.9	2216164.8	_____	_____	_____
343	01:00-3.22	343	468327.1	2216158	_____	_____	_____
344	01:00-3.22	344	468363.8	2216151.5	_____	_____	_____
345	01:00-3.22	345	468401.7	2216146.4	_____	_____	_____
346	01:00-3.22	346	468514.7	2216126.3	_____	_____	_____
347	01:00-3.22	347	468547.3	2216120.3	_____	_____	_____
348	01:00-3.22	348	468571.5	2216115.9	_____	_____	_____
349	01:00-3.22	349	468601.1	2216110.4	_____	_____	_____
350	01:00-3.22	350	468636.5	2216103.9	_____	_____	_____

_____ полное наименование должности | М.П. | _____ подпись | _____ инициалы, фамилия

КАДАСТРОВЫЙ ПЛАН ТЕРРИТОРИИ

Лист № 36 раздела 10	**Всего листов раздела 10: 150**	**Всего разделов: 9**	**Всего листов: 246**
« 31 » января 2019 г. № КУВИ-001/2019-2198618			
Номер кадастрового квартала: 01:07:3000022			

Сведения о характерных точках границ:

Номер п/п	Реестровый номер	Обозначение характерных точек	Координаты		Описание закрепления на местности	Метод определения координат и средняя квадратическая погрешность положения характерной точки (Mt), м	Система координат
			X	Y			
1	2	3	4	5	6	7	8
351	01:00-3.22	351	468673.7	2216097.1	_____	_____	_____
352	01:00-3.22	352	468711.1	2216089.5	_____	_____	_____
353	01:00-3.22	353	468744.4	2216083.5	_____	_____	_____
354	01:00-3.22	354	469060.46	2216025.83	_____	_____	_____
355	01:00-3.22	355	469077.24	2216021.52	_____	_____	_____
356	01:00-3.22	356	470489.05	2215763.39	_____	_____	_____
357	01:00-3.22	357	470507.31	2215759.11	_____	_____	_____
358	01:00-3.22	358	471938.62	2215498.73	_____	_____	_____
359	01:00-3.22	359	472663.79	2215365.55	_____	_____	_____
360	01:00-3.22	360	472941.29	2215320.45	_____	_____	_____

_____ полное наименование должности М.П. _____ подпись _____ инициалы, фамилия

КАДАСТРОВЫЙ ПЛАН ТЕРРИТОРИИ

Лист № 37 раздела 10	**Всего листов раздела 10: 150**	**Всего разделов: 9**	**Всего листов: 246**
« 31 » января 2019 г. № КУВИ-001/2019-2198618			
Номер кадастрового квартала: 01:07:3000022			

Сведения о характерных точках границ:

Номер п/п	Реестровый номер	Обозначение характерных точек	Координаты		Описание закрепления на местности	Метод определения координат и средняя квадратическая погрешность положения характерной точки (Mt), м	Система координат
			X	Y			
1	2	3	4	5	6	7	8
361	01:00-3.22	361	472983.9	2215315.1	_____	_____	_____
362	01:00-3.22	362	473681.5	2215193.2	_____	_____	_____
363	01:00-3.22	363	473685.2	2215191.3	_____	_____	_____
364	01:00-3.22	364	473884.9	2215157.6	_____	_____	_____
365	01:00-3.22	365	473918.1	2215152	_____	_____	_____
366	01:00-3.22	366	473952.2	2215147	_____	_____	_____
367	01:00-3.22	367	473984.6	2215140.2	_____	_____	_____
368	01:00-3.22	368	474017.2	2215130.6	_____	_____	_____
369	01:00-3.22	369	474050.8	2215122.8	_____	_____	_____
370	01:00-3.22	370	474153.5	2215097.3	_____	_____	_____

_____ полное наименование должности М.П. _____ подпись _____ инициалы, фамилия

КАДАСТРОВЫЙ ПЛАН ТЕРРИТОРИИ

Лист № 38 раздела 10	**Всего листов раздела 10: 150**	**Всего разделов: 9**	**Всего листов: 246**
« 31 » января 2019 г. № КУВИ-001/2019-2198618			
Номер кадастрового квартала: 01:07:3000022			

Сведения о характерных точках границ:

Номер п/п	Реестровый номер	Обозначение характерных точек	Координаты		Описание закрепления на местности	Метод определения координат и средняя квадратическая погрешность положения характерной точки (Mt), м	Система координат
			X	Y			
1	2	3	4	5	6	7	8
371	01:00-3.22	371	474190.5	2215092.2	_____	_____	_____
372	01:00-3.22	372	474225.7	2215086.8	_____	_____	_____
373	01:00-3.22	373	474262.7	2215081.4	_____	_____	_____
374	01:00-3.22	374	474301.4	2215074.4	_____	_____	_____
375	01:00-3.22	375	474347.9	2215066.9	_____	_____	_____
376	01:00-3.22	376	474454.3	2215046.3	_____	_____	_____
377	01:00-3.22	377	474786.1	2214986.3	_____	_____	_____
378	01:00-3.22	378	474792.84	2214979.24	_____	_____	_____
379	01:00-3.22	379	474669.9	2214343.2	_____	_____	_____
380	01:00-3.22	380	474666.42	2214325.28	_____	_____	_____

_____ полное наименование должности М.П. _____ подпись _____ инициалы, фамилия

КАДАСТРОВЫЙ ПЛАН ТЕРРИТОРИИ

Лист № 39 раздела 10	Всего листов раздела 10: 150	Всего разделов: 9	Всего листов: 246
« 31 » января 2019 г. № КУВИ-001/2019-2198618			
Номер кадастрового квартала: 01:07:3000022			

Сведения о характерных точках границ:

Номер п/п	Реестровый номер	Обозначение характерных точек	Координаты		Описание закрепления на местности	Метод определения координат и средняя квадратическая погрешность положения характерной точки (Mt), м	Система координат
			X	Y			
1	2	3	4	5	6	7	8
381	01:00-3.22	381	474660.24	2214293.27	_____	_____	_____
382	01:00-3.22	382	474621.09	2214090.42	_____	_____	_____
383	01:00-3.22	383	474606.3	2214010.1	_____	_____	_____
384	01:00-3.22	384	474915.6	2213946.4	_____	_____	_____
385	01:00-3.22	385	475635.42	2213809.46	_____	_____	_____
386	01:00-3.22	386	476000.11	2213744.62	_____	_____	_____
387	01:00-3.22	387	476582.8	2213651	_____	_____	_____
388	01:00-3.22	388	477127.4	2213549.2	_____	_____	_____
389	01:00-3.22	389	477528.7	2213466.7	_____	_____	_____
390	01:00-3.22	390	477636.6	2214013.3	_____	_____	_____

_____ полное наименование должности М.П. _____ подпись _____ инициалы, фамилия

КАДАСТРОВЫЙ ПЛАН ТЕРРИТОРИИ

Лист № 40 раздела 10	**Всего листов раздела 10: 150**	**Всего разделов: 9**	**Всего листов: 246**
« 31 » января 2019 г. № КУВИ-001/2019-2198618			
Номер кадастрового квартала: 01:07:3000022			

Сведения о характерных точках границ:

Номер п/п	Реестровый номер	Обозначение характерных точек	Координаты		Описание закрепления на местности	Метод определения координат и средняя квадратическая погрешность положения характерной точки (Mt), м	Система координат
			X	Y			
1	2	3	4	5	6	7	8
391	01:00-3.22	391	477649.4	2214105.4	_____	_____	_____
392	01:00-3.22	392	477757.9	2214986.5	_____	_____	_____
393	01:00-3.22	393	477762.98	2215131.11	_____	_____	_____
394	01:00-3.22	394	477575.66	2215263.64	_____	_____	_____
395	01:00-3.22	395	477564.58	2215287.76	_____	_____	_____
396	01:00-3.22	396	477554.48	2215318.74	_____	_____	_____
397	01:00-3.22	397	477553.03	2215352.2	_____	_____	_____
398	01:00-3.22	398	477518.6	2215385.65	_____	_____	_____
399	01:00-3.22	399	477452.92	2215419.11	_____	_____	_____
400	01:00-3.22	400	477330.91	2215447.15	_____	_____	_____

_____ полное наименование должности М.П. _____ подпись _____ инициалы, фамилия

КАДАСТРОВЫЙ ПЛАН ТЕРРИТОРИИ

Лист № 41 раздела 10	**Всего листов раздела 10: 150**	**Всего разделов: 9**	**Всего листов: 246**
« 31 » января 2019 г. № КУВИ-001/2019-2198618			
Номер кадастрового квартала: 01:07:3000022			

Сведения о характерных точках границ:

Номер п/п	Реестровый номер	Обозначение характерных точек	Координаты		Описание закрепления на местности	Метод определения координат и средняя квадратическая погрешность положения характерной точки (Mt), м	Система координат
			X	Y			
1	2	3	4	5	6	7	8
401	01:00-3.22	401	477266.9	2215450.35	_____	_____	_____
402	01:00-3.22	402	477198.1	2215411.1	_____	_____	_____
403	01:00-3.22	403	477144	2215350.2	_____	_____	_____
404	01:00-3.22	404	477099.2	2215154.9	_____	_____	_____
405	01:00-3.22	405	476969.8	2215187.23	_____	_____	_____
406	01:00-3.22	406	476884.3	2215208.6	_____	_____	_____
407	01:00-3.22	407	476746.8	2215202.6	_____	_____	_____
408	01:00-3.22	408	476626	2215085.5	_____	_____	_____
409	01:00-3.22	409	476577.8	2215095	_____	_____	_____
410	01:00-3.22	410	476401.5	2215165.9	_____	_____	_____

_____ _____ _____
полное наименование должности М.П. подпись инициалы, фамилия

КАДАСТРОВЫЙ ПЛАН ТЕРРИТОРИИ

Лист № 42 раздела 10	Всего листов раздела 10: 150	Всего разделов: 9	Всего листов: 246
« 31 » января 2019 г. № КУВИ-001/2019-2198618			
Номер кадастрового квартала: 01:07:3000022			

Сведения о характерных точках границ:

Номер п/п	Реестровый номер	Обозначение характерных точек	Координаты		Описание закрепления на местности	Метод определения координат и средняя квадратическая погрешность положения характерной точки (Mt), м	Система координат
			X	Y			
1	2	3	4	5	6	7	8
411	01:00-3.22	411	476305.3	2215304.8	_____	_____	_____
412	01:00-3.22	412	476171	2215359.7	_____	_____	_____
413	01:00-3.22	413	476120.6	2215368.4	_____	_____	_____
414	01:00-3.22	414	476124.41	2215384.34	_____	_____	_____
415	01:00-3.22	415	476156.2	2215517.2	_____	_____	_____
416	01:00-3.22	416	476242.65	2215987.9	_____	_____	_____
417	01:00-3.22	417	476245.7	2216004.5	_____	_____	_____
418	01:00-3.22	418	476417.3	2216951.8	_____	_____	_____
419	01:00-3.22	419	476551.4	2217715.6	_____	_____	_____
420	01:00-3.22	420	475869.3	2217864.3	_____	_____	_____

_____ полное наименование должности М.П. _____ подпись _____ инициалы, фамилия

КАДАСТРОВЫЙ ПЛАН ТЕРРИТОРИИ

Лист № 43 раздела 10	**Всего листов раздела 10: 150**	**Всего разделов: 9**	**Всего листов: 246**
« 31 » января 2019 г. № КУВИ-001/2019-2198618			
Номер кадастрового квартала: 01:07:3000022			

Сведения о характерных точках границ:

Номер п/п	Реестровый номер	Обозначение характерных точек	Координаты		Описание закрепления на местности	Метод определения координат и средняя квадратическая погрешность положения характерной точки (Mt), м	Система координат
			X	Y			
1	2	3	4	5	6	7	8
421	01:00-3.22	421	476107.3	2219149.6	_____	_____	_____
422	01:00-3.22	422	476113.2	2219184.7	_____	_____	_____
423	01:00-3.22	423	476118.9	2219220.3	_____	_____	_____
424	01:00-3.22	424	476130.3	2219290.4	_____	_____	_____
425	01:00-3.22	425	476135.6	2219323.7	_____	_____	_____
426	01:00-3.22	426	476146.5	2219391.5	_____	_____	_____
427	01:00-3.22	427	476151.7	2219425.6	_____	_____	_____
428	01:00-3.22	428	476157.3	2219457.5	_____	_____	_____
429	01:00-3.22	429	476162.8	2219490.1	_____	_____	_____
430	01:00-3.22	430	476172.3	2219551.9	_____	_____	_____

_____ полное наименование должности М.П. _____ подпись _____ инициалы, фамилия

КАДАСТРОВЫЙ ПЛАН ТЕРРИТОРИИ

Лист № 44 раздела 10	Всего листов раздела 10: 150	Всего разделов: 9	Всего листов: 246
« 31 » января 2019 г. № КУВИ-001/2019-2198618			
Номер кадастрового квартала: 01:07:3000022			

Сведения о характерных точках границ:

Номер п/п	Реестровый номер	Обозначение характерных точек	Координаты		Описание закрепления на местности	Метод определения координат и средняя квадратическая погрешность положения характерной точки (Mt), м	Система координат
			X	Y			
1	2	3	4	5	6	7	8
431	01:00-3.22	431	476183.6	2219622	_____	_____	_____
432	01:00-3.22	432	476194.5	2219688.9	_____	_____	_____
433	01:00-3.22	433	476199.6	2219719.9	_____	_____	_____
434	01:00-3.22	434	476204.4	2219753.2	_____	_____	_____
435	01:00-3.22	435	476211.4	2219795.3	_____	_____	_____
436	01:00-3.22	436	475940.4	2219849.7	_____	_____	_____
437	01:00-3.22	437	475947.1	2219887.8	_____	_____	_____
438	01:00-3.22	438	475962.5	2219983.5	_____	_____	_____
439	01:00-3.22	439	475970	2220030.8	_____	_____	_____
440	01:00-3.22	440	475977.37	2220078.19	_____	_____	_____

_____ полное наименование должности М.П. _____ подпись _____ инициалы, фамилия

КАДАСТРОВЫЙ ПЛАН ТЕРРИТОРИИ

Лист № 45 раздела 10	Всего листов раздела 10: 150	Всего разделов: 9	Всего листов: 246
« 31 » января 2019 г. № КУВИ-001/2019-2198618			
Номер кадастрового квартала: 01:07:3000022			

Сведения о характерных точках границ:

Номер п/п	Реестровый номер	Обозначение характерных точек	Координаты		Описание закрепления на местности	Метод определения координат и средняя квадратическая погрешность положения характерной точки (Mt), м	Система координат
			X	Y			
1	2	3	4	5	6	7	8
441	01:00-3.22	441	475992.72	2220173.15	_____	_____	_____
442	01:00-3.22	442	476047.99	2220490.63	_____	_____	_____
443	01:00-3.22	443	476239.6	2221566.28	_____	_____	_____
444	01:00-3.22	444	476261.36	2221692.61	_____	_____	_____
445	01:00-3.22	445	476348.44	2222157.73	_____	_____	_____
446	01:00-3.22	446	476350.52	2222174.37	_____	_____	_____
447	01:00-3.22	447	476442.77	2222692.8	_____	_____	_____
448	01:00-3.22	448	476554.53	2223286.82	_____	_____	_____
449	01:00-3.22	449	476559.8	2223299.83	_____	_____	_____
450	01:00-3.22	450	476645.35	2223802.71	_____	_____	_____

_____ полное наименование должности | М.П. | _____ подпись | _____ инициалы, фамилия

КАДАСТРОВЫЙ ПЛАН ТЕРРИТОРИИ

Лист № 46 раздела 10	**Всего листов раздела 10: 150**	**Всего разделов: 9**	**Всего листов: 246**
« 31 » января 2019 г. № КУВИ-001/2019-2198618			
Номер кадастрового квартала: 01:07:3000022			

Сведения о характерных точках границ:

Номер п/п	Реестровый номер	Обозначение характерных точек	Координаты		Описание закрепления на местности	Метод определения координат и средняя квадратическая погрешность положения характерной точки (Mt), м	Система координат
			X	Y			
1	2	3	4	5	6	7	8
451	01:00-3.22	451	476645.6	2223804.29	_____	_____	_____
452	01:00-3.22	452	477781.8	2223593.2	_____	_____	_____
453	01:00-3.22	453	478662.23	2223439.79	_____	_____	_____
454	01:00-3.22	454	478812.96	2223413.23	_____	_____	_____
455	01:00-3.22	455	478929.7	2223391.6	_____	_____	_____
456	01:00-3.22	456	478961.9	2223384.9	_____	_____	_____
457	01:00-3.22	457	478992.8	2223379.4	_____	_____	_____
458	01:00-3.22	458	479091.5	2223360.2	_____	_____	_____
459	01:00-3.22	459	479122.1	2223352.8	_____	_____	_____
460	01:00-3.22	460	479152.2	2223347	_____	_____	_____

_____ полное наименование должности М.П. _____ подпись _____ инициалы, фамилия

КАДАСТРОВЫЙ ПЛАН ТЕРРИТОРИИ

Лист № 47 раздела 10	Всего листов раздела 10: 150	Всего разделов: 9	Всего листов: 246
« 31 » января 2019 г. № КУВИ-001/2019-2198618			
Номер кадастрового квартала: 01:07:3000022			

Сведения о характерных точках границ:

Номер п/п	Реестровый номер	Обозначение характерных точек	Координаты		Описание закрепления на местности	Метод определения координат и средняя квадратическая погрешность положения характерной точки (Mt), м	Система координат
			X	Y			
1	2	3	4	5	6	7	8
461	01:00-3.22	461	479181.3	2223342.7	_____	_____	_____
462	01:00-3.22	462	479209	2223338.4	_____	_____	_____
463	01:00-3.22	463	479248.8	2223331.1	_____	_____	_____
464	01:00-3.22	464	479288.7	2223323.3	_____	_____	_____
465	01:00-3.22	465	479316.9	2223316	_____	_____	_____
466	01:00-3.22	466	479347.3	2223308.8	_____	_____	_____
467	01:00-3.22	467	479400.3	2223298.7	_____	_____	_____
468	01:00-3.22	468	479430.4	2223294.9	_____	_____	_____
469	01:00-3.22	469	479458.4	2223288.7	_____	_____	_____
470	01:00-3.22	470	479492.5	2223281	_____	_____	_____

_____ полное наименование должности М.П. _____ подпись _____ инициалы, фамилия

КАДАСТРОВЫЙ ПЛАН ТЕРРИТОРИИ

Лист № 48 раздела 10	Всего листов раздела 10: 150	Всего разделов: 9	Всего листов: 246
« 31 » января 2019 г. № КУВИ-001/2019-2198618			
Номер кадастрового квартала: 01:07:3000022			

Сведения о характерных точках границ:

Номер п/п	Реестровый номер	Обозначение характерных точек	Координаты		Описание закрепления на местности	Метод определения координат и средняя квадратическая погрешность положения характерной точки (Mt), м	Система координат
			X	Y			
1	2	3	4	5	6	7	8
471	01:00-3.22	471	479557.5	2223263.6	_____	_____	_____
472	01:00-3.22	472	479592	2223257.3	_____	_____	_____
473	01:00-3.22	473	479621.3	2223249.2	_____	_____	_____
474	01:00-3.22	474	479647.1	2223236.3	_____	_____	_____
475	01:00-3.22	475	480540.1	2223093.4	_____	_____	_____
476	01:00-3.22	476	480567.3	2223086.9	_____	_____	_____
477	01:00-3.22	477	480754.84	2223181.29	_____	_____	_____
478	01:00-3.22	478	480851.57	2223590.82	_____	_____	_____
479	01:00-3.22	479	480842.77	2223952.61	_____	_____	_____
480	01:00-3.22	480	480959	2224016	_____	_____	_____

_____ полное наименование должности М.П. _____ подпись _____ инициалы, фамилия

КАДАСТРОВЫЙ ПЛАН ТЕРРИТОРИИ

Лист № 49 раздела 10	**Всего листов раздела 10: 150**	**Всего разделов: 9**	**Всего листов: 246**
« 31 » января 2019 г. № КУВИ-001/2019-2198618			
Номер кадастрового квартала: 01:07:3000022			

Сведения о характерных точках границ:

Номер п/п	Реестровый номер	Обозначение характерных точек	Координаты		Описание закрепления на местности	Метод определения координат и средняя квадратическая погрешность положения характерной точки (Mt), м	Система координат
			X	Y			
1	2	3	4	5	6	7	8
481	01:00-3.22	481	481024.2	2223999.2	_____	_____	_____
482	01:00-3.22	482	482498.4	2223760	_____	_____	_____
483	01:00-3.22	483	482794.4	2223710.4	_____	_____	_____
484	01:00-3.22	484	483583	2223574.6	_____	_____	_____
485	01:00-3.22	485	484319.3	2223421.2	_____	_____	_____
486	01:00-3.22	486	484525	2223380	_____	_____	_____
487	01:00-3.22	487	484659.46	2223539.68	_____	_____	_____
488	01:00-3.22	488	484788.99	2223641.99	_____	_____	_____
489	01:00-3.22	489	484974.67	2223768.92	_____	_____	_____
490	01:00-3.22	490	485075.01	2223856.17	_____	_____	_____

_____ М.П. _____ _____

полное наименование должности подпись инициалы, фамилия

КАДАСТРОВЫЙ ПЛАН ТЕРРИТОРИИ

Лист № 50 раздела 10	**Всего листов раздела 10: 150**	**Всего разделов: 9**	**Всего листов: 246**
« 31 » января 2019 г. № КУВИ-001/2019-2198618			
Номер кадастрового квартала: 01:07:3000022			

Сведения о характерных точках границ:

Номер п/п	Реестровый номер	Обозначение характерных точек	Координаты		Описание закрепления на местности	Метод определения координат и средняя квадратическая погрешность положения характерной точки (Mt), м	Система координат
			X	Y			
1	2	3	4	5	6	7	8
491	01:00-3.22	491	485097.36	2223953	_____	_____	_____
492	01:00-3.22	492	485060.12	2224094.52	_____	_____	_____
493	01:00-3.22	493	484930.14	2224312.44	_____	_____	_____
494	01:00-3.22	494	484831.7	2224469.42	_____	_____	_____
495	01:00-3.22	495	484757.22	2224620.87	_____	_____	_____
496	01:00-3.22	496	484787.01	2224757.43	_____	_____	_____
497	01:00-3.22	497	484931.01	2224903.91	_____	_____	_____
498	01:00-3.22	498	485119.71	2224978.4	_____	_____	_____
499	01:00-3.22	499	485294.65	2225087.04	_____	_____	_____
500	01:00-3.22	500	485405.23	2225201.85	_____	_____	_____

_____ М.П. _____ _____

полное наименование должности подпись инициалы, фамилия

КАДАСТРОВЫЙ ПЛАН ТЕРРИТОРИИ

Лист № 51 раздела 10	**Всего листов раздела 10: 150**	**Всего разделов: 9**	**Всего листов: 246**
« 31 » января 2019 г. № КУВИ-001/2019-2198618			
Номер кадастрового квартала: 01:07:3000022			

Сведения о характерных точках границ:

Номер п/п	Реестровый номер	Обозначение характерных точек	Координаты		Описание закрепления на местности	Метод определения координат и средняя квадратическая погрешность положения характерной точки (Mt), м	Система координат
			X	Y			
1	2	3	4	5	6	7	8
501	01:00-3.22	501	485655.99	2225636.33	_____	_____	_____
502	01:00-3.22	502	485738.8	2225798.64	_____	_____	_____
503	01:00-3.22	503	485862.31	2225876.84	_____	_____	_____
504	01:00-3.22	504	485897.59	2225968	_____	_____	_____
505	01:00-3.22	505	485901.18	2226099.52	_____	_____	_____
506	01:00-3.22	506	485815.21	2226128.17	_____	_____	_____
507	01:00-3.22	507	485681.49	2226046.98	_____	_____	_____
508	01:00-3.22	508	485529.37	2226028.62	_____	_____	_____
509	01:00-3.22	509	485444.95	2226063.37	_____	_____	_____
510	01:00-3.22	510	485375.83	2226166.38	_____	_____	_____

_____ _____ _____
полное наименование должности М.П. подпись инициалы, фамилия

КАДАСТРОВЫЙ ПЛАН ТЕРРИТОРИИ

Лист № 52 раздела 10	**Всего листов раздела 10: 150**	**Всего разделов: 9**	**Всего листов: 246**
« 31 » января 2019 г. № КУВИ-001/2019-2198618			
Номер кадастрового квартала: 01:07:3000022			

Сведения о характерных точках границ:

Номер п/п	Реестровый номер	Обозначение характерных точек	Координаты		Описание закрепления на местности	Метод определения координат и средняя квадратическая погрешность положения характерной точки (Mt), м	Система координат
			X	Y			
1	2	3	4	5	6	7	8
511	01:00-3.22	511	485348.12	2226346.41	_____	_____	_____
512	01:00-3.22	512	485288.53	2226478	_____	_____	_____
513	01:00-3.22	513	485251.66	2226596.2	_____	_____	_____
514	01:00-3.22	514	485283.57	2226708.9	_____	_____	_____
515	01:00-3.22	515	485375.43	2226788.35	_____	_____	_____
516	01:00-3.22	516	485719.69	2226935.29	_____	_____	_____
517	01:00-3.22	517	485714.92	2227083.34	_____	_____	_____
518	01:00-3.22	518	485528.66	2227231.39	_____	_____	_____
519	01:00-3.22	519	485371.06	2227288.7	_____	_____	_____
520	01:00-3.22	520	485156.15	2227279.15	_____	_____	_____

_____ полное наименование должности М.П. _____ подпись _____ инициалы, фамилия

КАДАСТРОВЫЙ ПЛАН ТЕРРИТОРИИ

Лист № 53 раздела 10	**Всего листов раздела 10: 150**	**Всего разделов: 9**	**Всего листов: 246**
« 31 » января 2019 г. № КУВИ-001/2019-2198618			
Номер кадастрового квартала: 01:07:3000022			

Сведения о характерных точках границ:

Номер п/п	Реестровый номер	Обозначение характерных точек	Координаты		Описание закрепления на местности	Метод определения координат и средняя квадратическая погрешность положения характерной точки (Mt), м	Система координат
			X	Y			
1	2	3	4	5	6	7	8
521	01:00-3.22	521	484975.7	2227255.11	_____	_____	_____
522	01:00-3.22	522	484839.15	2227282.42	_____	_____	_____
523	01:00-3.22	523	484764.53	2227341.23	_____	_____	_____
524	01:00-3.22	524	484718	2227495	_____	_____	_____
525	01:00-3.22	525	484767.15	2227612.64	_____	_____	_____
526	01:00-3.22	526	484916.12	2227659.81	_____	_____	_____
527	01:00-3.22	527	485013.34	2227669.48	_____	_____	_____
528	01:00-3.22	528	484961.2	2227723.99	_____	_____	_____
529	01:00-3.22	529	484949.35	2227816.42	_____	_____	_____
530	01:00-3.22	530	484963.57	2227946.76	_____	_____	_____

_____ полное наименование должности М.П. _____ подпись _____ инициалы, фамилия

КАДАСТРОВЫЙ ПЛАН ТЕРРИТОРИИ

Лист № 54 раздела 10	**Всего листов раздела 10: 150**	**Всего разделов: 9**	**Всего листов: 246**
« 31 » января 2019 г. № КУВИ-001/2019-2198618			
Номер кадастрового квартала: 01:07:3000022			

Сведения о характерных точках границ:

Номер п/п	Реестровый номер	Обозначение характерных точек	Координаты		Описание закрепления на местности	Метод определения координат и средняя квадратическая погрешность положения характерной точки (Mt), м	Система координат
			X	Y			
1	2	3	4	5	6	7	8
531	01:00-3.22	531	485020.45	2228058.15	_____	_____	_____
532	01:00-3.22	532	485112.87	2228150.58	_____	_____	_____
533	01:00-3.22	533	485297.73	2228257.22	_____	_____	_____
534	01:00-3.22	534	485596.33	2228354.39	_____	_____	_____
535	01:00-3.22	535	485752.75	2228399.42	_____	_____	_____
536	01:00-3.22	536	485819.11	2228456.29	_____	_____	_____
537	01:00-3.22	537	485880.72	2228600.86	_____	_____	_____
538	01:00-3.22	538	485937.6	2228698.03	_____	_____	_____
539	01:00-3.22	539	486011.07	2228740.68	_____	_____	_____
540	01:00-3.22	540	486122.45	2228740.68	_____	_____	_____

_____ полное наименование должности М.П. _____ подпись _____ инициалы, фамилия

КАДАСТРОВЫЙ ПЛАН ТЕРРИТОРИИ

Лист № 55 раздела 10	**Всего листов раздела 10: 150**	**Всего разделов: 9**	**Всего листов: 246**
« 31 » января 2019 г. № КУВИ-001/2019-2198618			
Номер кадастрового квартала: 01:07:3000022			

Сведения о характерных точках границ:

Номер п/п	Реестровый номер	Обозначение характерных точек	Координаты		Описание закрепления на местности	Метод определения координат и средняя квадратическая погрешность положения характерной точки (Mt), м	Система координат
			X	Y			
1	2	3	4	5	6	7	8
541	01:00-3.22	541	486203.03	2228700.4	_____	_____	_____
542	01:00-3.22	542	486248.06	2228589.01	_____	_____	_____
543	01:00-3.22	543	486302.57	2228444.45	_____	_____	_____
544	01:00-3.22	544	486349.97	2228354.39	_____	_____	_____
545	01:00-3.22	545	486399.73	2228321.21	_____	_____	_____
546	01:00-3.22	546	486456.61	2228328.32	_____	_____	_____
547	01:00-3.22	547	486530.08	2228394.68	_____	_____	_____
548	01:00-3.22	548	486601.18	2228515.54	_____	_____	_____
549	01:00-3.22	549	486629.62	2228636.41	_____	_____	_____
550	01:00-3.22	550	486634.36	2228764.38	_____	_____	_____

_____ М.П. _____ _____

полное наименование должности подпись инициалы, фамилия

КАДАСТРОВЫЙ ПЛАН ТЕРРИТОРИИ

Лист № 56 раздела 10	**Всего листов раздела 10: 150**	**Всего разделов: 9**	**Всего листов: 246**
« 31 » января 2019 г. № КУВИ-001/2019-2198618			
Номер кадастрового квартала: 01:07:3000022			

Сведения о характерных точках границ:

Номер п/п	Реестровый номер	Обозначение характерных точек	Координаты		Описание закрепления на местности	Метод определения координат и средняя квадратическая погрешность положения характерной точки (Mt), м	Система координат
			X	Y			
1	2	3	4	5	6	7	8
551	01:00-3.22	551	486598.81	2228927.91	_____	_____	_____
552	01:00-3.22	552	486492.16	2229013.22	_____	_____	_____
553	01:00-3.22	553	486399.73	2229065.36	_____	_____	_____
554	01:00-3.22	554	486020.55	2229110.39	_____	_____	_____
555	01:00-3.22	555	485873.61	2229134.09	_____	_____	_____
556	01:00-3.22	556	485679.28	2229326.05	_____	_____	_____
557	01:00-3.22	557	485660.32	2229461.14	_____	_____	_____
558	01:00-3.22	558	485655.58	2229582	_____	_____	_____
559	01:00-3.22	559	485698.24	2229698.13	_____	_____	_____
560	01:00-3.22	560	485850.54	2229837.83	_____	_____	_____

_____ _____ _____
полное наименование должности М.П. подпись инициалы, фамилия

КАДАСТРОВЫЙ ПЛАН ТЕРРИТОРИИ

Лист № 57 раздела 10	**Всего листов раздела 10: 150**	**Всего разделов: 9**	**Всего листов: 246**
« 31 » января 2019 г. № КУВИ-001/2019-2198618			
Номер кадастрового квартала: 01:07:3000022			

Сведения о характерных точках границ:

Номер п/п	Реестровый номер	Обозначение характерных точек	Координаты		Описание закрепления на местности	Метод определения координат и средняя квадратическая погрешность положения характерной точки (Mt), м	Система координат
			X	Y			
1	2	3	4	5	6	7	8
561	01:00-3.22	561	485976.27	2229849.63	_____	_____	_____
562	01:00-3.22	562	486110.34	2229807.42	_____	_____	_____
563	01:00-3.22	563	486206.83	2229686.16	_____	_____	_____
564	01:00-3.22	564	486307.12	2229585.87	_____	_____	_____
565	01:00-3.22	565	486455.45	2229636.11	_____	_____	_____
566	01:00-3.22	566	486552.27	2229730.45	_____	_____	_____
567	01:00-3.22	567	486588.89	2229843.77	_____	_____	_____
568	01:00-3.22	568	486621.79	2230063.15	_____	_____	_____
569	01:00-3.22	569	486594.48	2230279.15	_____	_____	_____
570	01:00-3.22	570	486522.03	2230507.61	_____	_____	_____

_____ М.П. _____ _____

полное наименование должности подпись инициалы, фамилия

КАДАСТРОВЫЙ ПЛАН ТЕРРИТОРИИ

Лист № 58 раздела 10	**Всего листов раздела 10: 150**	**Всего разделов: 9**	**Всего листов: 246**
« 31 » января 2019 г. № КУВИ-001/2019-2198618			
Номер кадастрового квартала: 01:07:3000022			

Сведения о характерных точках границ:

Номер п/п	Реестровый номер	Обозначение характерных точек	Координаты		Описание закрепления на местности	Метод определения координат и средняя квадратическая погрешность положения характерной точки (Mt), м	Система координат
			X	Y			
1	2	3	4	5	6	7	8
571	01:00-3.22	571	486555.46	2230760.73	_____	_____	_____
572	01:00-3.22	572	486665.09	2230952.32	_____	_____	_____
573	01:00-3.22	573	486929.66	2231177.92	_____	_____	_____
574	01:00-3.22	574	487103.24	2231346.36	_____	_____	_____
575	01:00-3.22	575	487210.21	2231575.17	_____	_____	_____
576	01:00-3.22	576	487274.77	2231843.31	_____	_____	_____
577	01:00-3.22	577	487299.59	2232322.49	_____	_____	_____
578	01:00-3.22	578	487257.39	2232409.38	_____	_____	_____
579	01:00-3.22	579	487181.1	2232470.47	_____	_____	_____
580	01:00-3.22	580	487048.83	2232516.14	_____	_____	_____

_____ М.П. _____ _____

полное наименование должности подпись инициалы, фамилия

КАДАСТРОВЫЙ ПЛАН ТЕРРИТОРИИ

Лист № 59 раздела 10	**Всего листов раздела 10: 150**	**Всего разделов: 9**	**Всего листов: 246**
« 31 » января 2019 г. № КУВИ-001/2019-2198618			
Номер кадастрового квартала: 01:07:3000022			

Сведения о характерных точках границ:

Номер п/п	Реестровый номер	Обозначение характерных точек	Координаты		Описание закрепления на местности	Метод определения координат и средняя квадратическая погрешность положения характерной точки (Mt), м	Система координат
			X	Y			
1	2	3	4	5	6	7	8
581	01:00-3.22	581	486954.49	2232622.9	_____	_____	_____
582	01:00-3.22	582	486942.31	2232871.64	_____	_____	_____
583	01:00-3.22	583	487088.56	2233059.88	_____	_____	_____
584	01:00-3.22	584	487212.7	2233141.81	_____	_____	_____
585	01:00-3.22	585	487431.18	2233213.81	_____	_____	_____
586	01:00-3.22	586	487585.5	2233281.27	_____	_____	_____
587	01:00-3.22	587	487685.48	2233387.13	_____	_____	_____
588	01:00-3.22	588	487849.71	2233764.72	_____	_____	_____
589	01:00-3.22	589	487900.43	2233973.54	_____	_____	_____
590	01:00-3.22	590	487907.02	2234371.25	_____	_____	_____

_____ _____ _____
полное наименование должности М.П. подпись инициалы, фамилия

КАДАСТРОВЫЙ ПЛАН ТЕРРИТОРИИ

Лист № 60 раздела 10	**Всего листов раздела 10: 150**	**Всего разделов: 9**	**Всего листов: 246**
« 31 » января 2019 г. № КУВИ-001/2019-2198618			
Номер кадастрового квартала: 01:07:3000022			

Сведения о характерных точках границ:

Номер п/п	Реестровый номер	Обозначение характерных точек	Координаты		Описание закрепления на местности	Метод определения координат и средняя квадратическая погрешность положения характерной точки (Mt), м	Система координат
			X	Y			
1	2	3	4	5	6	7	8
591	01:00-3.22	591	487873.59	2234691.23	_____	_____	_____
592	01:00-3.22	592	487823.69	2234857.43	_____	_____	_____
593	01:00-3.22	593	487731.6	2235046.11	_____	_____	_____
594	01:00-3.22	594	487629.81	2235187.63	_____	_____	_____
595	01:00-3.22	595	487592.56	2235267.08	_____	_____	_____
596	01:00-3.22	596	487647.18	2235351.49	_____	_____	_____
597	01:00-3.22	597	487766.36	2235336.59	_____	_____	_____
598	01:00-3.22	598	487988.21	2235254.78	_____	_____	_____
599	01:00-3.22	599	488212.68	2235331.19	_____	_____	_____
600	01:00-3.22	600	488332.43	2235485.56	_____	_____	_____

_____ М.П. _____ _____

полное наименование должности подпись инициалы, фамилия

КАДАСТРОВЫЙ ПЛАН ТЕРРИТОРИИ

Лист № 61 раздела 10	Всего листов раздела 10: 150	Всего разделов: 9	Всего листов: 246
« 31 » января 2019 г. № КУВИ-001/2019-2198618			
Номер кадастрового квартала: 01:07:3000022			

Сведения о характерных точках границ:

Номер п/п	Реестровый номер	Обозначение характерных точек	Координаты		Описание закрепления на местности	Метод определения координат и средняя квадратическая погрешность положения характерной точки (Mt), м	Система координат
			X	Y			
1	2	3	4	5	6	7	8
601	01:00-3.22	601	488399.47	2235594.8	_____	_____	_____
602	01:00-3.22	602	488494.45	2235679.83	_____	_____	_____
603	01:00-3.22	603	488595.61	2235733.84	_____	_____	_____
604	01:00-3.22	604	488680.03	2235823.22	_____	_____	_____
605	01:00-3.22	605	488724.72	2235917.57	_____	_____	_____
606	01:00-3.22	606	488714.14	2236061.89	_____	_____	_____
607	01:00-3.22	607	488546.98	2236315.01	_____	_____	_____
608	01:00-3.22	608	488561.31	2236510.82	_____	_____	_____
609	01:00-3.22	609	488537.43	2236654.09	_____	_____	_____
610	01:00-3.22	610	488441.91	2236692.3	_____	_____	_____

_____ полное наименование должности М.П. _____ подпись _____ инициалы, фамилия

КАДАСТРОВЫЙ ПЛАН ТЕРРИТОРИИ

Лист № 62 раздела 10	**Всего листов раздела 10: 150**	**Всего разделов: 9**	**Всего листов: 246**

« 31 » января 2019 г. № КУВИ-001/2019-2198618

Номер кадастрового квартала: 01:07:3000022

Сведения о характерных точках границ:

Номер п/п	Реестровый номер	Обозначение характерных точек	Координаты		Описание закрепления на местности	Метод определения координат и средняя квадратическая погрешность положения характерной точки (Mt), м	Система координат
			X	Y			
1	2	3	4	5	6	7	8
611	01:00-3.22	611	488312.97	2236697.08	_____	_____	_____
612	01:00-3.22	612	488059.85	2236658.87	_____	_____	_____
613	01:00-3.22	613	487932.71	2236635.09	_____	_____	_____
614	01:00-3.22	614	487806.08	2236667.37	_____	_____	_____
615	01:00-3.22	615	487758.97	2236773.49	_____	_____	_____
616	01:00-3.22	616	487758.97	2237031.38	_____	_____	_____
617	01:00-3.22	617	487699.32	2237466.83	_____	_____	_____
618	01:00-3.22	618	487639.74	2237593.45	_____	_____	_____
619	01:00-3.22	619	487560.29	2237677.86	_____	_____	_____
620	01:00-3.22	620	487454.88	2237641.04	_____	_____	_____

_____ полное наименование должности М.П. _____ подпись _____ инициалы, фамилия

КАДАСТРОВЫЙ ПЛАН ТЕРРИТОРИИ

Лист № 63 раздела 10	**Всего листов раздела 10: 150**	**Всего разделов: 9**	**Всего листов: 246**
« 31 » января 2019 г. № КУВИ-001/2019-2198618			
Номер кадастрового квартала: 01:07:3000022			

Сведения о характерных точках границ:

Номер п/п	Реестровый номер	Обозначение характерных точек	Координаты		Описание закрепления на местности	Метод определения координат и средняя квадратическая погрешность положения характерной точки (Mt), м	Система координат
			X	Y			
1	2	3	4	5	6	7	8
621	01:00-3.22	621	487385.62	2237738.37	_____	_____	_____
622	01:00-3.22	622	487350.06	2237850.67	_____	_____	_____
623	01:00-3.22	623	487290.16	2237901.21	_____	_____	_____
624	01:00-3.22	624	487192.83	2237875.01	_____	_____	_____
625	01:00-3.22	625	487048.71	2237738.37	_____	_____	_____
626	01:00-3.22	626	486986.94	2237689.7	_____	_____	_____
627	01:00-3.22	627	486902.71	2237685.96	_____	_____	_____
628	01:00-3.22	628	486865.28	2237743.98	_____	_____	_____
629	01:00-3.22	629	486885.87	2237831.96	_____	_____	_____
630	01:00-3.22	630	486966.35	2238002.29	_____	_____	_____

_____ М.П. _____ _____

полное наименование должности подпись инициалы, фамилия

КАДАСТРОВЫЙ ПЛАН ТЕРРИТОРИИ

Лист № 64 раздела 10	**Всего листов раздела 10: 150**	**Всего разделов: 9**	**Всего листов: 246**

« 31 » января 2019 г. № КУВИ-001/2019-2198618

Номер кадастрового квартала: 01:07:3000022

Сведения о характерных точках границ:

Номер п/п	Реестровый номер	Обозначение характерных точек	Координаты		Описание закрепления на местности	Метод определения координат и средняя квадратическая погрешность положения характерной точки (Mt), м	Система координат
			X	Y			
1	2	3	4	5	6	7	8
631	01:00-3.22	631	487003.79	2238159.51	_____	_____	_____
632	01:00-3.22	632	487102.99	2238322.35	_____	_____	_____
633	01:00-3.22	633	487078.66	2238558.19	_____	_____	_____
634	01:00-3.22	634	487029.99	2238614.35	_____	_____	_____
635	01:00-3.22	635	486955.12	2238593.76	_____	_____	_____
636	01:00-3.22	636	486893.35	2238503.91	_____	_____	_____
637	01:00-3.22	637	486814.74	2238479.58	_____	_____	_____
638	01:00-3.22	638	486736.13	2238518.89	_____	_____	_____
639	01:00-3.22	639	486681.85	2238619.96	_____	_____	_____
640	01:00-3.22	640	486702.44	2238749.11	_____	_____	_____

_____ полное наименование должности М.П. _____ подпись _____ инициалы, фамилия

КАДАСТРОВЫЙ ПЛАН ТЕРРИТОРИИ

Лист № 65 раздела 10	**Всего листов раздела 10: 150**	**Всего разделов: 9**	**Всего листов: 246**
« 31 » января 2019 г. № КУВИ-001/2019-2198618			
Номер кадастрового квартала: 01:07:3000022			

Сведения о характерных точках границ:

Номер п/п	Реестровый номер	Обозначение характерных точек	Координаты		Описание закрепления на местности	Метод определения координат и средняя квадратическая погрешность положения характерной точки (Mt), м	Система координат
			X	Y			
1	2	3	4	5	6	7	8
641	01:00-3.22	641	486799.77	2238867.03	_____	_____	_____
642	01:00-3.22	642	486889.61	2238998.05	_____	_____	_____
643	01:00-3.22	643	486930.79	2239110.36	_____	_____	_____
644	01:00-3.22	644	487009.4	2239218.92	_____	_____	_____
645	01:00-3.22	645	487129.19	2239267.59	_____	_____	_____
646	01:00-3.22	646	487237.75	2239260.1	_____	_____	_____
647	01:00-3.22	647	487301.39	2239391.12	_____	_____	_____
648	01:00-3.22	648	487402.47	2239443.53	_____	_____	_____
649	01:00-3.22	649	487391.24	2239540.86	_____	_____	_____
650	01:00-3.22	650	487275.19	2239585.78	_____	_____	_____

_____ _____ _____
полное наименование должности М.П. подпись инициалы, фамилия

КАДАСТРОВЫЙ ПЛАН ТЕРРИТОРИИ

Лист № 66 раздела 10	**Всего листов раздела 10: 150**	**Всего разделов: 9**	**Всего листов: 246**
« 31 » января 2019 г. № КУВИ-001/2019-2198618			
Номер кадастрового квартала: 01:07:3000022			

Сведения о характерных точках границ:

Номер п/п	Реестровый номер	Обозначение характерных точек	Координаты		Описание закрепления на местности	Метод определения координат и средняя квадратическая погрешность положения характерной точки (Mt), м	Система координат
			X	Y			
1	2	3	4	5	6	7	8
651	01:00-3.22	651	487211.55	2239713.06	_____	_____	_____
652	01:00-3.22	652	487226.52	2239907.72	_____	_____	_____
653	01:00-3.22	653	487308.88	2240240.89	_____	_____	_____
654	01:00-3.22	654	487451.13	2240570.32	_____	_____	_____
655	01:00-3.22	655	487454.88	2240690.11	_____	_____	_____
656	01:00-3.22	656	487323.86	2240839.85	_____	_____	_____
657	01:00-3.22	657	487155.4	2240970.88	_____	_____	_____
658	01:00-3.22	658	487046.84	2241158.05	_____	_____	_____
659	01:00-3.22	659	487005.66	2241479.99	_____	_____	_____
660	01:00-3.22	660	486919.56	2241786.96	_____	_____	_____

_____ полное наименование должности М.П. _____ подпись _____ инициалы, фамилия

КАДАСТРОВЫЙ ПЛАН ТЕРРИТОРИИ

Лист № 67 раздела 10	**Всего листов раздела 10: 150**	**Всего разделов: 9**	**Всего листов: 246**
« 31 » января 2019 г. № КУВИ-001/2019-2198618			
Номер кадастрового квартала: 01:07:3000022			

Сведения о характерных точках границ:

Номер п/п	Реестровый номер	Обозначение характерных точек	Координаты		Описание закрепления на местности	Метод определения координат и средняя квадратическая погрешность положения характерной точки (Mt), м	Система координат
			X	Y			
1	2	3	4	5	6	7	8
661	01:00-3.22	661	486874.64	2242000.34	_____	_____	_____
662	01:00-3.22	662	486784.79	2242105.15	_____	_____	_____
663	01:00-3.22	663	486638.8	2242101.41	_____	_____	_____
664	01:00-3.22	664	486470.34	2241977.88	_____	_____	_____
665	01:00-3.22	665	486354.29	2241880.54	_____	_____	_____
666	01:00-3.22	666	486193.32	2241835.62	_____	_____	_____
667	01:00-3.22	667	486036.09	2241850.6	_____	_____	_____
668	01:00-3.22	668	485946.25	2241962.9	_____	_____	_____
669	01:00-3.22	669	485878.87	2242153.82	_____	_____	_____
670	01:00-3.22	670	485807.74	2242337.25	_____	_____	_____

_____ _____ _____
полное наименование должности М.П. подпись инициалы, фамилия

КАДАСТРОВЫЙ ПЛАН ТЕРРИТОРИИ

Лист № 68 раздела 10	**Всего листов раздела 10: 150**	**Всего разделов: 9**	**Всего листов: 246**

« 31 » января 2019 г. № КУВИ-001/2019-2198618

Номер кадастрового квартала: 01:07:3000022

Сведения о характерных точках границ:

Номер п/п	Реестровый номер	Обозначение характерных точек	Координаты		Описание закрепления на местности	Метод определения координат и средняя квадратическая погрешность положения характерной точки (Mt), м	Система координат
			X	Y			
1	2	3	4	5	6	7	8
671	01:00-3.22	671	485646.77	2242344.74	_____	_____	_____
672	01:00-3.22	672	485366.01	2242258.64	_____	_____	_____
673	01:00-3.22	673	485193.81	2242202.48	_____	_____	_____
674	01:00-3.22	674	485126.42	2242209.97	_____	_____	_____
675	01:00-3.22	675	485096.48	2242299.82	_____	_____	_____
676	01:00-3.22	676	485163.86	2242438.32	_____	_____	_____
677	01:00-3.22	677	485380.98	2242513.19	_____	_____	_____
678	01:00-3.22	678	485470.83	2242610.53	_____	_____	_____
679	01:00-3.22	679	485459.6	2242760.27	_____	_____	_____
680	01:00-3.22	680	485339.8	2242902.52	_____	_____	_____

_____ полное наименование должности | М.П. | _____ подпись | _____ инициалы, фамилия

КАДАСТРОВЫЙ ПЛАН ТЕРРИТОРИИ

Лист № 69 раздела 10	**Всего листов раздела 10: 150**	**Всего разделов: 9**	**Всего листов: 246**
« 31 » января 2019 г. № КУВИ-001/2019-2198618			
Номер кадастрового квартала: 01:07:3000022			

Сведения о характерных точках границ:

Номер п/п	Реестровый номер	Обозначение характерных точек	Координаты		Описание закрепления на местности	Метод определения координат и средняя квадратическая погрешность положения характерной точки (Mt), м	Система координат
			X	Y			
1	2	3	4	5	6	7	8
681	01:00-3.22	681	485291.14	2243044.77	_____	_____	_____
682	01:00-3.22	682	485351.03	2243194.51	_____	_____	_____
683	01:00-3.22	683	485946.25	2243898.29	_____	_____	_____
684	01:00-3.22	684	485976.2	2244063	_____	_____	_____
685	01:00-3.22	685	485976.2	2244482.27	_____	_____	_____
686	01:00-3.22	686	485912.56	2244568.37	_____	_____	_____
687	01:00-3.22	687	485736.61	2244572.12	_____	_____	_____
688	01:00-3.22	688	485512	2244575.86	_____	_____	_____
689	01:00-3.22	689	485324.83	2244718.11	_____	_____	_____
690	01:00-3.22	690	485081.5	2244976.41	_____	_____	_____

_____ полное наименование должности М.П. _____ подпись _____ инициалы, фамилия

КАДАСТРОВЫЙ ПЛАН ТЕРРИТОРИИ

Лист № 70 раздела 10	Всего листов раздела 10: 150	Всего разделов: 9	Всего листов: 246
« 31 » января 2019 г. № КУВИ-001/2019-2198618			
Номер кадастрового квартала: 01:07:3000022			

Сведения о характерных точках границ:

Номер п/п	Реестровый номер	Обозначение характерных точек	Координаты		Описание закрепления на местности	Метод определения координат и средняя квадратическая погрешность положения характерной точки (Mt), м	Система координат
			X	Y			
1	2	3	4	5	6	7	8
691	01:00-3.22	691	484901.82	2245088.72	_____	_____	_____
692	01:00-3.22	692	484628.54	2245159.84	_____	_____	_____
693	01:00-3.22	693	484387.24	2245303.12	_____	_____	_____
694	01:00-3.22	694	484191.43	2245503.7	_____	_____	_____
695	01:00-3.22	695	484078.28	2245721.23	_____	_____	_____
696	01:00-3.22	696	483938.28	2245825.16	_____	_____	_____
697	01:00-3.22	697	483804.65	2245829.41	_____	_____	_____
698	01:00-3.22	698	483685.87	2245770.01	_____	_____	_____
699	01:00-3.22	699	483551.47	2245651.75	_____	_____	_____
700	01:00-3.22	700	483410.12	2245579.11	_____	_____	_____

_____ _____ _____
полное наименование должности М.П. подпись инициалы, фамилия

КАДАСТРОВЫЙ ПЛАН ТЕРРИТОРИИ

Лист № 71 раздела 10	**Всего листов раздела 10: 150**	**Всего разделов: 9**	**Всего листов: 246**
« 31 » января 2019 г. № КУВИ-001/2019-2198618			
Номер кадастрового квартала: 01:07:3000022			

Сведения о характерных точках границ:

Номер п/п	Реестровый номер	Обозначение характерных точек	Координаты		Описание закрепления на местности	Метод определения координат и средняя квадратическая погрешность положения характерной точки (Mt), м	Система координат
			X	Y			
1	2	3	4	5	6	7	8
701	01:00-3.22	701	483299.82	2245560.02	_____	_____	_____
702	01:00-3.22	702	483226.71	2245518.03	_____	_____	_____
703	01:00-3.22	703	483126.42	2245331.77	_____	_____	_____
704	01:00-3.22	704	483068.62	2245044.59	_____	_____	_____
705	01:00-3.22	705	483026.19	2244995.8	_____	_____	_____
706	01:00-3.22	706	482964.68	2245008.53	_____	_____	_____
707	01:00-3.22	707	482856.5	2245108.22	_____	_____	_____
708	01:00-3.22	708	482803.47	2245233.37	_____	_____	_____
709	01:00-3.22	709	482803.47	2245367	_____	_____	_____
710	01:00-3.22	710	482864.99	2245557.9	_____	_____	_____

_____ полное наименование должности М.П. _____ подпись _____ инициалы, фамилия

КАДАСТРОВЫЙ ПЛАН ТЕРРИТОРИИ

Лист № 72 раздела 10	**Всего листов раздела 10: 150**	**Всего разделов: 9**	**Всего листов: 246**
« 31 » января 2019 г. № КУВИ-001/2019-2198618			
Номер кадастрового квартала: 01:07:3000022			

Сведения о характерных точках границ:

Номер п/п	Реестровый номер	Обозначение характерных точек	Координаты		Описание закрепления на местности	Метод определения координат и средняя квадратическая погрешность положения характерной точки (Mt), м	Система координат
			X	Y			
1	2	3	4	5	6	7	8
711	01:00-3.22	711	482835.29	2245640.63	_____	_____	_____
712	01:00-3.22	712	482731.36	2245765.77	_____	_____	_____
713	01:00-3.22	713	482546.82	2245770.01	_____	_____	_____
714	01:00-3.22	714	482504.39	2245816.68	_____	_____	_____
715	01:00-3.22	715	482449.24	2245986.37	_____	_____	_____
716	01:00-3.22	716	482411.06	2246045.76	_____	_____	_____
717	01:00-3.22	717	482352.74	2246081.58	_____	_____	_____
718	01:00-3.22	718	482247.74	2246069.1	_____	_____	_____
719	01:00-3.22	719	482137.44	2246009.7	_____	_____	_____
720	01:00-3.22	720	482082.29	2245931.22	_____	_____	_____

_____ полное наименование должности М.П. _____ подпись _____ инициалы, фамилия

КАДАСТРОВЫЙ ПЛАН ТЕРРИТОРИИ

Лист № 73 раздела 10	**Всего листов раздела 10: 150**	**Всего разделов: 9**	**Всего листов: 246**
« 31 » января 2019 г. № КУВИ-001/2019-2198618			
Номер кадастрового квартала: 01:07:3000022			

Сведения о характерных точках границ:

Номер п/п	Реестровый номер	Обозначение характерных точек	Координаты		Описание закрепления на местности	Метод определения координат и средняя квадратическая погрешность положения характерной точки (Mt), м	Система координат
			X	Y			
1	2	3	4	5	6	7	8
721	01:00-3.22	721	482051.86	2245766.37	_____	_____	_____
722	01:00-3.22	722	481846.5	2245565.79	_____	_____	_____
723	01:00-3.22	723	481759.87	2245557.9	_____	_____	_____
724	01:00-3.22	724	481645.91	2245580.11	_____	_____	_____
725	01:00-3.22	725	481426.23	2245756.82	_____	_____	_____
726	01:00-3.22	726	481501.09	2245901.53	_____	_____	_____
727	01:00-3.22	727	481516.97	2245966.96	_____	_____	_____
728	01:00-3.22	728	481465.03	2246026.67	_____	_____	_____
729	01:00-3.22	729	481302.05	2246086.35	_____	_____	_____
730	01:00-3.22	730	481229.59	2246126.37	_____	_____	_____

_____ полное наименование должности М.П. _____ подпись _____ инициалы, фамилия

КАДАСТРОВЫЙ ПЛАН ТЕРРИТОРИИ

Лист № 74 раздела 10	**Всего листов раздела 10: 150**	**Всего разделов: 9**	**Всего листов: 246**
« 31 » января 2019 г. № КУВИ-001/2019-2198618			
Номер кадастрового квартала: 01:07:3000022			

Сведения о характерных точках границ:

Номер п/п	Реестровый номер	Обозначение характерных точек	Координаты		Описание закрепления на местности	Метод определения координат и средняя квадратическая погрешность положения характерной точки (Mt), м	Система координат
			X	Y			
1	2	3	4	5	6	7	8
731	01:00-3.22	731	481210.5	2246270.6	_____	_____	_____
732	01:00-3.22	732	481204.13	2246542.11	_____	_____	_____
733	01:00-3.22	733	481031.04	2246893.08	_____	_____	_____
734	01:00-3.22	734	480843.58	2247227.77	_____	_____	_____
735	01:00-3.22	735	480858.39	2247335.42	_____	_____	_____
736	01:00-3.22	736	480924.76	2247485.67	_____	_____	_____
737	01:00-3.22	737	481082.37	2247662.37	_____	_____	_____
738	01:00-3.22	738	481085.35	2247782.98	_____	_____	_____
739	01:00-3.22	739	480982.07	2247996.68	_____	_____	_____
740	01:00-3.22	740	480915.66	2248060.85	_____	_____	_____

_____ полное наименование должности М.П. _____ подпись _____ инициалы, фамилия

КАДАСТРОВЫЙ ПЛАН ТЕРРИТОРИИ

Лист № 75 раздела 10	Всего листов раздела 10: 150	Всего разделов: 9	Всего листов: 246
« 31 » января 2019 г. № КУВИ-001/2019-2198618			
Номер кадастрового квартала: 01:07:3000022			

Сведения о характерных точках границ:

Номер п/п	Реестровый номер	Обозначение характерных точек	Координаты		Описание закрепления на местности	Метод определения координат и средняя квадратическая погрешность положения характерной точки (Mt), м	Система координат
			X	Y			
1	2	3	4	5	6	7	8
741	01:00-3.22	741	480832.94	2248107.51	_____	_____	_____
742	01:00-3.22	742	480671.65	2248116.08	_____	_____	_____
743	01:00-3.22	743	480456.73	2247987.13	_____	_____	_____
744	01:00-3.22	744	480332.56	2247819.98	_____	_____	_____
745	01:00-3.22	745	480155.86	2247805.65	_____	_____	_____
746	01:00-3.22	746	480096.9	2247838.13	_____	_____	_____
747	01:00-3.22	747	480046.01	2247896.39	_____	_____	_____
748	01:00-3.22	748	480067.2	2247978.12	_____	_____	_____
749	01:00-3.22	749	480041.24	2248192.49	_____	_____	_____
750	01:00-3.22	750	480069.89	2248383.52	_____	_____	_____

_____ полное наименование должности М.П. _____ подпись _____ инициалы, фамилия

КАДАСТРОВЫЙ ПЛАН ТЕРРИТОРИИ

Лист № 76 раздела 10	**Всего листов раздела 10: 150**	**Всего разделов: 9**	**Всего листов: 246**
« 31 » января 2019 г. № КУВИ-001/2019-2198618			
Номер кадастрового квартала: 01:07:3000022			

Сведения о характерных точках границ:

Номер п/п	Реестровый номер	Обозначение характерных точек	Координаты		Описание закрепления на местности	Метод определения координат и средняя квадратическая погрешность положения характерной точки (Mt), м	Система координат
			X	Y			
1	2	3	4	5	6	7	8
751	01:00-3.22	751	480213.17	2248479.04	_____	_____	_____
752	01:00-3.22	752	480456.73	2248450.39	_____	_____	_____
753	01:00-3.22	753	480548.7	2248459.62	_____	_____	_____
754	01:00-3.22	754	480604.78	2248488.59	_____	_____	_____
755	01:00-3.22	755	480639.91	2248535.98	_____	_____	_____
756	01:00-3.22	756	480637.79	2248620.83	_____	_____	_____
757	01:00-3.22	757	480540.22	2248756.58	_____	_____	_____
758	01:00-3.22	758	480356.44	2248865.88	_____	_____	_____
759	01:00-3.22	759	480031.68	2249052.14	_____	_____	_____
760	01:00-3.22	760	479903.88	2249159.6	_____	_____	_____

_____ полное наименование должности М.П. _____ подпись _____ инициалы, фамилия

КАДАСТРОВЫЙ ПЛАН ТЕРРИТОРИИ

Лист № 77 раздела 10	Всего листов раздела 10: 150	Всего разделов: 9	Всего листов: 246
« 31 » января 2019 г. № КУВИ-001/2019-2198618			
Номер кадастрового квартала: 01:07:3000022			

Сведения о характерных точках границ:

Номер п/п	Реестровый номер	Обозначение характерных точек	Координаты		Описание закрепления на местности	Метод определения координат и средняя квадратическая погрешность положения характерной точки (Mt), м	Система координат
			X	Y			
1	2	3	4	5	6	7	8
761	01:00-3.22	761	479869.94	2249265.65	_____	_____	_____
762	01:00-3.22	762	479878.86	2249348.24	_____	_____	_____
763	01:00-3.22	763	479954.78	2249407.77	_____	_____	_____
764	01:00-3.22	764	480052.36	2249441.71	_____	_____	_____
765	01:00-3.22	765	480202.96	2249471.4	_____	_____	_____
766	01:00-3.22	766	480319.62	2249530.8	_____	_____	_____
767	01:00-3.22	767	480427.8	2249651.7	_____	_____	_____
768	01:00-3.22	768	480504.49	2249797.17	_____	_____	_____
769	01:00-3.22	769	480451.96	2249969.1	_____	_____	_____
770	01:00-3.22	770	480351.44	2250035.63	_____	_____	_____

_____ полное наименование должности М.П. _____ подпись _____ инициалы, фамилия

КАДАСТРОВЫЙ ПЛАН ТЕРРИТОРИИ

Лист № 78 раздела 10	**Всего листов раздела 10: 150**	**Всего разделов: 9**	**Всего листов: 246**
« 31 » января 2019 г. № КУВИ-001/2019-2198618			
Номер кадастрового квартала: 01:07:3000022			

Сведения о характерных точках границ:

Номер п/п	Реестровый номер	Обозначение характерных точек	Координаты		Описание закрепления на местности	Метод определения координат и средняя квадратическая погрешность положения характерной точки (Mt), м	Система координат
			X	Y			
1	2	3	4	5	6	7	8
771	01:00-3.22	771	480256.15	2250064.61	_____	_____	_____
772	01:00-3.22	772	480128.72	2250012.29	_____	_____	_____
773	01:00-3.22	773	479967.51	2249882.9	_____	_____	_____
774	01:00-3.22	774	479844.48	2249717.46	_____	_____	_____
775	01:00-3.22	775	479651.46	2249560.49	_____	_____	_____
776	01:00-3.22	776	479575.1	2249443.83	_____	_____	_____
777	01:00-3.22	777	479524.19	2249320.8	_____	_____	_____
778	01:00-3.22	778	479392.68	2249157.47	_____	_____	_____
779	01:00-3.22	779	479318.44	2249106.57	_____	_____	_____
780	01:00-3.22	780	479248.45	2249138.1	_____	_____	_____

_____ полное наименование должности М.П. _____ подпись _____ инициалы, фамилия

КАДАСТРОВЫЙ ПЛАН ТЕРРИТОРИИ

Лист № 79 раздела 10	**Всего листов раздела 10: 150**	**Всего разделов: 9**	**Всего листов: 246**
« 31 » января 2019 г. № КУВИ-001/2019-2198618			
Номер кадастрового квартала: 01:07:3000022			

Сведения о характерных точках границ:

Номер п/п	Реестровый номер	Обозначение характерных точек	Координаты		Описание закрепления на местности	Метод определения координат и средняя квадратическая погрешность положения характерной точки (Mt), м	Система координат
			X	Y			
1	2	3	4	5	6	7	8
781	01:00-3.22	781	479197.54	2249210.5	_____	_____	_____
782	01:00-3.22	782	479157.71	2249310.03	_____	_____	_____
783	01:00-3.22	783	479140.27	2249496.86	_____	_____	_____
784	01:00-3.22	784	479133.83	2249653.89	_____	_____	_____
785	01:00-3.22	785	479256.93	2249762	_____	_____	_____
786	01:00-3.22	786	479439.48	2249883.13	_____	_____	_____
787	01:00-3.22	787	479577.98	2250050.29	_____	_____	_____
788	01:00-3.22	788	479582.76	2250155.36	_____	_____	_____
789	01:00-3.22	789	479526.31	2250224.41	_____	_____	_____
790	01:00-3.22	790	479458.59	2250269.98	_____	_____	_____

_____ полное наименование должности М.П. _____ подпись _____ инициалы, фамилия

КАДАСТРОВЫЙ ПЛАН ТЕРРИТОРИИ

Лист № 80 раздела 10	Всего листов раздела 10: 150	Всего разделов: 9	Всего листов: 246
« 31 » января 2019 г. № КУВИ-001/2019-2198618			
Номер кадастрового квартала: 01:07:3000022			

Сведения о характерных точках границ:

Номер п/п	Реестровый номер	Обозначение характерных точек	Координаты		Описание закрепления на местности	Метод определения координат и средняя квадратическая погрешность положения характерной точки (Mt), м	Система координат
			X	Y			
1	2	3	4	5	6	7	8
791	01:00-3.22	791	479338	2250286	_____	_____	_____
792	01:00-3.22	792	479006.9	2249933.3	_____	_____	_____
793	01:00-3.22	793	478651.7	2249610.4	_____	_____	_____
794	01:00-3.22	794	478456.4	2249400.7	_____	_____	_____
795	01:00-3.22	1	477850.7	2248789.1	_____	_____	_____
796	01:00-3.19	1	477852.7	2248782.8	_____	_____	_____
797	01:00-3.19	2	477761.6	2248693.9	_____	_____	_____
798	01:00-3.19	3	477601.5	2248478.5	_____	_____	_____
799	01:00-3.19	4	477178.4	2248105.9	_____	_____	_____
800	01:00-3.19	5	476990.1	2247925.9	_____	_____	_____

_____ полное наименование должности М.П. _____ подпись _____ инициалы, фамилия

КАДАСТРОВЫЙ ПЛАН ТЕРРИТОРИИ

Лист № 81 раздела 10	**Всего листов раздела 10: 150**	**Всего разделов: 9**	**Всего листов: 246**
« 31 » января 2019 г. № КУВИ-001/2019-2198618			
Номер кадастрового квартала: 01:07:3000022			

Сведения о характерных точках границ:

Номер п/п	Реестровый номер	Обозначение характерных точек	Координаты		Описание закрепления на местности	Метод определения координат и средняя квадратическая погрешность положения характерной точки (Mt), м	Система координат
			X	Y			
1	2	3	4	5	6	7	8
801	01:00-3.19	6	476849.23	2247709.09	_____	_____	_____
802	01:00-3.19	7	476447.86	2247254.68	_____	_____	_____
803	01:00-3.19	8	476119.88	2246953.61	_____	_____	_____
804	01:00-3.19	9	474918.62	2245729.7	_____	_____	_____
805	01:00-3.19	10	474698.8	2245518.7	_____	_____	_____
806	01:00-3.19	11	474161.1	2244967.7	_____	_____	_____
807	01:00-3.19	12	473920.8	2244721.4	_____	_____	_____
808	01:00-3.19	13	473912.96	2244683.17	_____	_____	_____
809	01:00-3.19	14	473902.4	2244653.84	_____	_____	_____
810	01:00-3.19	15	473870.73	2244643.29	_____	_____	_____

_____ полное наименование должности М.П. _____ подпись _____ инициалы, фамилия

КАДАСТРОВЫЙ ПЛАН ТЕРРИТОРИИ

Лист № 82 раздела 10	**Всего листов раздела 10: 150**	**Всего разделов: 9**	**Всего листов: 246**
« 31 » января 2019 г. № КУВИ-001/2019-2198618			
Номер кадастрового квартала: 01:07:3000022			

Сведения о характерных точках границ:

Номер п/п	Реестровый номер	Обозначение характерных точек	Координаты		Описание закрепления на местности	Метод определения координат и средняя квадратическая погрешность положения характерной точки (Mt), м	Система координат
			X	Y			
1	2	3	4	5	6	7	8
811	01:00-3.19	16	473832.02	2244640.94	_____	_____	_____
812	01:00-3.19	17	473783.93	2244636.25	_____	_____	_____
813	01:00-3.19	18	473745.22	2244624.52	_____	_____	_____
814	01:00-3.19	19	473720.59	2244636.25	_____	_____	_____
815	01:00-3.19	20	473720.59	2244658.53	_____	_____	_____
816	01:00-3.19	21	473732.32	2244701.93	_____	_____	_____
817	01:00-3.19	22	473725.28	2244718.36	_____	_____	_____
818	01:00-3.19	23	473708.86	2244728.91	_____	_____	_____
819	01:00-3.19	24	473684.23	2244725.39	_____	_____	_____
820	01:00-3.19	25	473643.18	2244704.28	_____	_____	_____

_____ полное наименование должности М.П. _____ подпись _____ инициалы, фамилия

КАДАСТРОВЫЙ ПЛАН ТЕРРИТОРИИ

Лист № 83 раздела 10	**Всего листов раздела 10: 150**	**Всего разделов: 9**	**Всего листов: 246**
« 31 » января 2019 г. № КУВИ-001/2019-2198618			
Номер кадастрового квартала: 01:07:3000022			

Сведения о характерных точках границ:

Номер п/п	Реестровый номер	Обозначение характерных точек	Координаты		Описание закрепления на местности	Метод определения координат и средняя квадратическая погрешность положения характерной точки (Mt), м	Система координат
			X	Y			
1	2	3	4	5	6	7	8
821	01:00-3.19	26	473644.35	2244684.34	_____	_____	_____
822	01:00-3.19	27	473619.72	2244669.09	_____	_____	_____
823	01:00-3.19	28	473585.7	2244687.86	_____	_____	_____
824	01:00-3.19	29	473563.41	2244681.99	_____	_____	_____
825	01:00-3.19	30	473555.2	2244657.36	_____	_____	_____
826	01:00-3.19	31	473585.6	2244625.5	_____	_____	_____
827	01:00-3.19	32	473605.64	2244613.96	_____	_____	_____
828	01:00-3.19	33	473604.47	2244578.77	_____	_____	_____
829	01:00-3.19	34	473616.2	2244541.24	_____	_____	_____
830	01:00-3.19	35	473647.87	2244503.7	_____	_____	_____

_____ полное наименование должности М.П. _____ подпись _____ инициалы, фамилия

КАДАСТРОВЫЙ ПЛАН ТЕРРИТОРИИ

Лист № 84 раздела 10	Всего листов раздела 10: 150	Всего разделов: 9	Всего листов: 246
« 31 » января 2019 г. № КУВИ-001/2019-2198618			
Номер кадастрового квартала: 01:07:3000022			

Сведения о характерных точках границ:

Номер п/п	Реестровый номер	Обозначение характерных точек	Координаты		Описание закрепления на местности	Метод определения координат и средняя квадратическая погрешность положения характерной точки (Mt), м	Система координат
			X	Y			
1	2	3	4	5	6	7	8
831	01:00-3.19	36	473683.06	2244475.55	_____	_____	_____
832	01:00-3.19	37	473686.58	2244436.84	_____	_____	_____
833	01:00-3.19	38	473698.3	2244409.87	_____	_____	_____
834	01:00-3.19	39	473728.8	2244402.83	_____	_____	_____
835	01:00-3.19	40	473748.74	2244421.59	_____	_____	_____
836	01:00-3.19	41	473768.68	2244442.71	_____	_____	_____
837	01:00-3.19	42	473793.32	2244436.84	_____	_____	_____
838	01:00-3.19	43	473820.29	2244408.69	_____	_____	_____
839	01:00-3.19	44	473839.06	2244384.06	_____	_____	_____
840	01:00-3.19	45	473832.02	2244361.77	_____	_____	_____

_____ полное наименование должности М.П. _____ подпись _____ инициалы, фамилия

КАДАСТРОВЫЙ ПЛАН ТЕРРИТОРИИ

Лист № 85 раздела 10	Всего листов раздела 10: 150	Всего разделов: 9	Всего листов: 246
« 31 » января 2019 г. № КУВИ-001/2019-2198618			
Номер кадастрового квартала: 01:07:3000022			

Сведения о характерных точках границ:

Номер п/п	Реестровый номер	Обозначение характерных точек	Координаты		Описание закрепления на местности	Метод определения координат и средняя квадратическая погрешность положения характерной точки (Mt), м	Система координат
			X	Y			
1	2	3	4	5	6	7	8
841	01:00-3.19	46	473810.91	2244352.39	_____	_____	_____
842	01:00-3.19	47	473783.93	2244354.74	_____	_____	_____
843	01:00-3.19	48	473745.22	2244367.64	_____	_____	_____
844	01:00-3.19	49	473711.21	2244362.95	_____	_____	_____
845	01:00-3.19	50	473682.5	2244345.9	_____	_____	_____
846	01:00-3.19	51	473659.6	2244354.74	_____	_____	_____
847	01:00-3.19	52	473631.45	2244380.54	_____	_____	_____
848	01:00-3.19	53	473590.5	2244368.02	_____	_____	_____
849	01:00-3.19	54	473572.8	2244339.49	_____	_____	_____
850	01:00-3.19	55	473577.2	2244295.8	_____	_____	_____

_____ полное наименование должности М.П. _____ подпись _____ инициалы, фамилия

КАДАСТРОВЫЙ ПЛАН ТЕРРИТОРИИ

Лист № 86 раздела 10	**Всего листов раздела 10: 150**	**Всего разделов: 9**	**Всего листов: 246**
« 31 » января 2019 г. № КУВИ-001/2019-2198618			
Номер кадастрового квартала: 01:07:3000022			

Сведения о характерных точках границ:

Номер п/п	Реестровый номер	Обозначение характерных точек	Координаты		Описание закрепления на местности	Метод определения координат и средняя квадратическая погрешность положения характерной точки (Mt), м	Система координат
			X	Y			
1	2	3	4	5	6	7	8
851	01:00-3.19	56	473583.35	2244276.15	_____	_____	_____
852	01:00-3.19	57	473617.41	2244252.61	_____	_____	_____
853	01:00-3.19	58	473661.17	2244218.8	_____	_____	_____
854	01:00-3.19	59	473697.97	2244179.01	_____	_____	_____
855	01:00-3.19	60	473710.9	2244148.18	_____	_____	_____
856	01:00-3.19	61	473701.95	2244123.31	_____	_____	_____
857	01:00-3.19	62	473677.09	2244113.37	_____	_____	_____
858	01:00-3.19	63	473642.27	2244117.35	_____	_____	_____
859	01:00-3.19	64	473607.46	2244119.33	_____	_____	_____
860	01:00-3.19	65	473586.58	2244131.27	_____	_____	_____

_____ полное наименование должности М.П. _____ подпись _____ инициалы, фамилия

КАДАСТРОВЫЙ ПЛАН ТЕРРИТОРИИ

Лист № 87 раздела 10	**Всего листов раздела 10: 150**	**Всего разделов: 9**	**Всего листов: 246**
« 31 » января 2019 г. № КУВИ-001/2019-2198618			
Номер кадастрового квартала: 01:07:3000022			

Сведения о характерных точках границ:

Номер п/п	Реестровый номер	Обозначение характерных точек	Координаты		Описание закрепления на местности	Метод определения координат и средняя квадратическая погрешность положения характерной точки (Mt), м	Система координат
			X	Y			
1	2	3	4	5	6	7	8
861	01:00-3.19	66	473566.68	2244133.26	_____	_____	_____
862	01:00-3.19	67	473536.85	2244124.31	_____	_____	_____
863	01:00-3.19	68	473530.88	2244103.42	_____	_____	_____
864	01:00-3.19	69	473540.82	2244081.54	_____	_____	_____
865	01:00-3.19	70	473563.7	2244063.64	_____	_____	_____
866	01:00-3.19	71	473593.54	2244056.67	_____	_____	_____
867	01:00-3.19	72	473624.37	2244053.69	_____	_____	_____
868	01:00-3.19	73	473659.18	2244059.66	_____	_____	_____
869	01:00-3.19	74	473692.01	2244059.66	_____	_____	_____
870	01:00-3.19	75	473726.82	2244030.81	_____	_____	_____

_____ М.П. _____ _____

полное наименование должности подпись инициалы, фамилия

КАДАСТРОВЫЙ ПЛАН ТЕРРИТОРИИ

Лист № 88 раздела 10	Всего листов раздела 10: 150	Всего разделов: 9	Всего листов: 246
« 31 » января 2019 г. № КУВИ-001/2019-2198618			
Номер кадастрового квартала: 01:07:3000022			

Сведения о характерных точках границ:

Номер п/п	Реестровый номер	Обозначение характерных точек	Координаты		Описание закрепления на местности	Метод определения координат и средняя квадратическая погрешность положения характерной точки (Mt), м	Система координат
			X	Y			
1	2	3	4	5	6	7	8
871	01:00-3.19	76	473759.64	2244019.87	_____	_____	_____
872	01:00-3.19	77	473776.55	2243998.99	_____	_____	_____
873	01:00-3.19	78	473778.54	2243973.13	_____	_____	_____
874	01:00-3.19	79	473765.61	2243939.31	_____	_____	_____
875	01:00-3.19	80	473784.51	2243909.47	_____	_____	_____
876	01:00-3.19	81	473779.53	2243873.66	_____	_____	_____
877	01:00-3.19	82	473767.6	2243836.86	_____	_____	_____
878	01:00-3.19	83	473736.76	2243822.94	_____	_____	_____
879	01:00-3.19	84	473714.88	2243835.87	_____	_____	_____
880	01:00-3.19	85	473690.02	2243854.77	_____	_____	_____

_____ полное наименование должности М.П. _____ подпись _____ инициалы, фамилия

КАДАСТРОВЫЙ ПЛАН ТЕРРИТОРИИ

Лист № 89 раздела 10	Всего листов раздела 10: 150	Всего разделов: 9	Всего листов: 246
« 31 » января 2019 г. № КУВИ-001/2019-2198618			
Номер кадастрового квартала: 01:07:3000022			

Сведения о характерных точках границ:

Номер п/п	Реестровый номер	Обозначение характерных точек	Координаты		Описание закрепления на местности	Метод определения координат и средняя квадратическая погрешность положения характерной точки (Mt), м	Система координат
			X	Y			
1	2	3	4	5	6	7	8
881	01:00-3.19	86	473639.29	2243860.73	_____	_____	_____
882	01:00-3.19	87	473620.39	2243852.78	_____	_____	_____
883	01:00-3.19	88	473597.52	2243829.9	_____	_____	_____
884	01:00-3.19	89	473602.49	2243803.05	_____	_____	_____
885	01:00-3.19	90	473618.4	2243767.24	_____	_____	_____
886	01:00-3.19	91	473610.45	2243742.37	_____	_____	_____
887	01:00-3.19	92	473573.65	2243696.62	_____	_____	_____
888	01:00-3.19	93	473590.55	2243656.84	_____	_____	_____
889	01:00-3.19	94	473611.44	2243630.98	_____	_____	_____
890	01:00-3.19	95	473640.29	2243617.05	_____	_____	_____

_____ полное наименование должности М.П. _____ подпись _____ инициалы, фамилия

КАДАСТРОВЫЙ ПЛАН ТЕРРИТОРИИ

Лист № 90 раздела 10	Всего листов раздела 10: 150	Всего разделов: 9	Всего листов: 246
« 31 » января 2019 г. № КУВИ-001/2019-2198618			
Номер кадастрового квартала: 01:07:3000022			

Сведения о характерных точках границ:

Номер п/п	Реестровый номер	Обозначение характерных точек	Координаты		Описание закрепления на местности	Метод определения координат и средняя квадратическая погрешность положения характерной точки (Mt), м	Система координат
			X	Y			
1	2	3	4	5	6	7	8
891	01:00-3.19	96	473708.91	2243629.98	_____	_____	_____
892	01:00-3.19	97	473763.62	2243577.27	_____	_____	_____
893	01:00-3.19	98	473812.35	2243591.19	_____	_____	_____
894	01:00-3.19	99	473850.15	2243583.23	_____	_____	_____
895	01:00-3.19	100	473932.7	2243582.24	_____	_____	_____
896	01:00-3.19	101	473954.59	2243571.3	_____	_____	_____
897	01:00-3.19	102	473950.61	2243486.76	_____	_____	_____
898	01:00-3.19	103	473930.71	2243466.86	_____	_____	_____
899	01:00-3.19	104	473895.9	2243461.89	_____	_____	_____
900	01:00-3.19	105	473863.08	2243469.85	_____	_____	_____

_____ полное наименование должности М.П. _____ подпись _____ инициалы, фамилия

КАДАСТРОВЫЙ ПЛАН ТЕРРИТОРИИ

Лист № 91 раздела 10	**Всего листов раздела 10: 150**	**Всего разделов: 9**	**Всего листов: 246**
« 31 » января 2019 г. № КУВИ-001/2019-2198618			
Номер кадастрового квартала: 01:07:3000022			

Сведения о характерных точках границ:

Номер п/п	Реестровый номер	Обозначение характерных точек	Координаты		Описание закрепления на местности	Метод определения координат и средняя квадратическая погрешность положения характерной точки (Mt), м	Система координат
			X	Y			
1	2	3	4	5	6	7	8
901	01:00-3.19	106	473832.25	2243484.77	_____	_____	_____
902	01:00-3.19	107	473808.38	2243475.82	_____	_____	_____
903	01:00-3.19	108	473787.49	2243449.96	_____	_____	_____
904	01:00-3.19	109	473776.55	2243421.11	_____	_____	_____
905	01:00-3.19	110	473795.45	2243388.29	_____	_____	_____
906	01:00-3.19	111	473870.04	2243299.77	_____	_____	_____
907	01:00-3.19	112	473891.92	2243269.93	_____	_____	_____
908	01:00-3.19	113	473924.75	2243167.48	_____	_____	_____
909	01:00-3.19	114	473963.54	2243120.74	_____	_____	_____
910	01:00-3.19	115	474097.81	2242998.4	_____	_____	_____

_____ полное наименование должности М.П. _____ подпись _____ инициалы, фамилия

КАДАСТРОВЫЙ ПЛАН ТЕРРИТОРИИ

Лист № 92 раздела 10	Всего листов раздела 10: 150	Всего разделов: 9	Всего листов: 246
« 31 » января 2019 г. № КУВИ-001/2019-2198618			
Номер кадастрового квартала: 01:07:3000022			

Сведения о характерных точках границ:

Номер п/п	Реестровый номер	Обозначение характерных точек	Координаты		Описание закрепления на местности	Метод определения координат и средняя квадратическая погрешность положения характерной точки (Mt), м	Система координат
			X	Y			
1	2	3	4	5	6	7	8
911	01:00-3.19	116	474112.73	2242970.55	_____	_____	_____
912	01:00-3.19	117	474113.72	2242932.75	_____	_____	_____
913	01:00-3.19	118	474093.83	2242903.91	_____	_____	_____
914	01:00-3.19	119	474056.04	2242867.11	_____	_____	_____
915	01:00-3.19	120	474040.12	2242830.31	_____	_____	_____
916	01:00-3.19	121	474041.12	2242802.46	_____	_____	_____
917	01:00-3.19	122	474063.99	2242780.58	_____	_____	_____
918	01:00-3.19	123	474097.81	2242781.57	_____	_____	_____
919	01:00-3.19	124	474213.19	2242858.16	_____	_____	_____
920	01:00-3.19	125	474316.63	2242870.09	_____	_____	_____

_____ полное наименование должности М.П. _____ подпись _____ инициалы, фамилия

КАДАСТРОВЫЙ ПЛАН ТЕРРИТОРИИ

Лист № 93 раздела 10	Всего листов раздела 10: 150	Всего разделов: 9	Всего листов: 246
« 31 » января 2019 г. № КУВИ-001/2019-2198618			
Номер кадастрового квартала: 01:07:3000022			

Сведения о характерных точках границ:

Номер п/п	Реестровый номер	Обозначение характерных точек	Координаты		Описание закрепления на местности	Метод определения координат и средняя квадратическая погрешность положения характерной точки (Mt), м	Система координат
			X	Y			
1	2	3	4	5	6	7	8
921	01:00-3.19	126	474350.44	2242869.1	_____	_____	_____
922	01:00-3.19	127	474364.37	2242833.29	_____	_____	_____
923	01:00-3.19	128	474395.2	2242772.62	_____	_____	_____
924	01:00-3.19	129	474385.26	2242752.73	_____	_____	_____
925	01:00-3.19	130	474233.08	2242643.32	_____	_____	_____
926	01:00-3.19	131	474220.15	2242608.51	_____	_____	_____
927	01:00-3.19	132	474239.05	2242556.79	_____	_____	_____
928	01:00-3.19	133	474353.43	2242398.64	_____	_____	_____
929	01:00-3.19	134	474392.22	2242386.71	_____	_____	_____
930	01:00-3.19	135	474427.03	2242396.65	_____	_____	_____

_____ полное наименование должности М.П. _____ подпись _____ инициалы, фамилия

КАДАСТРОВЫЙ ПЛАН ТЕРРИТОРИИ

Лист № 94 раздела 10	**Всего листов раздела 10: 150**	**Всего разделов: 9**	**Всего листов: 246**
« 31 » января 2019 г. № КУВИ-001/2019-2198618			
Номер кадастрового квартала: 01:07:3000022			

Сведения о характерных точках границ:

Номер п/п	Реестровый номер	Обозначение характерных точек	Координаты		Описание закрепления на местности	Метод определения координат и средняя квадратическая погрешность положения характерной точки (Mt), м	Система координат
			X	Y			
1	2	3	4	5	6	7	8
931	01:00-3.19	136	474454.88	2242466.28	_____	_____	_____
932	01:00-3.19	137	474463.83	2242543.86	_____	_____	_____
933	01:00-3.19	138	474476.76	2242586.62	_____	_____	_____
934	01:00-3.19	139	474510.58	2242610.5	_____	_____	_____
935	01:00-3.19	140	474555.34	2242612.49	_____	_____	_____
936	01:00-3.19	141	474598.1	2242592.59	_____	_____	_____
937	01:00-3.19	142	474630.93	2242550.82	_____	_____	_____
938	01:00-3.19	143	474622.97	2242412.57	_____	_____	_____
939	01:00-3.19	144	474660.77	2242356.87	_____	_____	_____
940	01:00-3.19	145	474710.5	2242324.05	_____	_____	_____

_____ М.П. _____ _____

полное наименование должности подпись инициалы, фамилия

КАДАСТРОВЫЙ ПЛАН ТЕРРИТОРИИ

Лист № 95 раздела 10	Всего листов раздела 10: 150	Всего разделов: 9	Всего листов: 246
« 31 » января 2019 г. № КУВИ-001/2019-2198618			
Номер кадастрового квартала: 01:07:3000022			

Сведения о характерных точках границ:

Номер п/п	Реестровый номер	Обозначение характерных точек	Координаты		Описание закрепления на местности	Метод определения координат и средняя квадратическая погрешность положения характерной точки (Mt), м	Система координат
			X	Y			
1	2	3	4	5	6	7	8
941	01:00-3.19	146	474804.99	2242336.98	_____	_____	_____
942	01:00-3.19	147	474867.65	2242336.98	_____	_____	_____
943	01:00-3.19	148	474888.53	2242352.89	_____	_____	_____
944	01:00-3.19	149	474999.93	2242329.02	_____	_____	_____
945	01:00-3.19	150	475042.7	2242308.13	_____	_____	_____
946	01:00-3.19	151	475073.53	2242282.27	_____	_____	_____
947	01:00-3.19	152	475090.44	2242246.46	_____	_____	_____
948	01:00-3.19	153	475089.45	2242215.63	_____	_____	_____
949	01:00-3.19	154	475059.61	2242167.89	_____	_____	_____
950	01:00-3.19	155	475040.71	2242124.13	_____	_____	_____

_____ полное наименование должности М.П. _____ подпись _____ инициалы, фамилия

КАДАСТРОВЫЙ ПЛАН ТЕРРИТОРИИ

Лист № 96 раздела 10	Всего листов раздела 10: 150	Всего разделов: 9	Всего листов: 246
« 31 » января 2019 г. № КУВИ-001/2019-2198618			
Номер кадастрового квартала: 01:07:3000022			

Сведения о характерных точках границ:

Номер п/п	Реестровый номер	Обозначение характерных точек	Координаты		Описание закрепления на местности	Метод определения координат и средняя квадратическая погрешность положения характерной точки (Mt), м	Система координат
			X	Y			
1	2	3	4	5	6	7	8
951	01:00-3.19	156	475041.71	2242042.57	_____	_____	_____
952	01:00-3.19	157	475066.57	2242021.68	_____	_____	_____
953	01:00-3.19	158	475101.38	2242019.69	_____	_____	_____
954	01:00-3.19	159	475139.18	2242037.59	_____	_____	_____
955	01:00-3.19	160	475164.04	2242115.17	_____	_____	_____
956	01:00-3.19	161	475188.91	2242141.04	_____	_____	_____
957	01:00-3.19	162	475229.69	2242148	_____	_____	_____
958	01:00-3.19	163	475274.45	2242138.05	_____	_____	_____
959	01:00-3.19	164	475308.26	2242107.22	_____	_____	_____
960	01:00-3.19	165	475328.16	2242074.4	_____	_____	_____

_____ полное наименование должности М.П. _____ подпись _____ инициалы, фамилия

КАДАСТРОВЫЙ ПЛАН ТЕРРИТОРИИ

Лист № 97 раздела 10	**Всего листов раздела 10: 150**	**Всего разделов: 9**	**Всего листов: 246**
« 31 » января 2019 г. № КУВИ-001/2019-2198618			
Номер кадастрового квартала: 01:07:3000022			

Сведения о характерных точках границ:

Номер п/п	Реестровый номер	Обозначение характерных точек	Координаты		Описание закрепления на местности	Метод определения координат и средняя квадратическая погрешность положения характерной точки (Mt), м	Система координат
			X	Y			
1	2	3	4	5	6	7	8
961	01:00-3.19	166	475316.22	2242028.64	_____	_____	_____
962	01:00-3.19	167	475278.43	2241968.97	_____	_____	_____
963	01:00-3.19	168	475231.68	2241927.19	_____	_____	_____
964	01:00-3.19	169	475204.82	2241891.39	_____	_____	_____
965	01:00-3.19	170	475197.86	2241842.65	_____	_____	_____
966	01:00-3.19	171	475218.75	2241801.87	_____	_____	_____
967	01:00-3.19	172	475260.52	2241778	_____	_____	_____
968	01:00-3.19	173	475387.83	2241751.14	_____	_____	_____
969	01:00-3.19	174	475412.7	2241731.25	_____	_____	_____
970	01:00-3.19	175	475430.6	2241699.42	_____	_____	_____

_____ полное наименование должности М.П. _____ подпись _____ инициалы, фамилия

КАДАСТРОВЫЙ ПЛАН ТЕРРИТОРИИ

Лист № 98 раздела 10	**Всего листов раздела 10: 150**	**Всего разделов: 9**	**Всего листов: 246**
« 31 » января 2019 г. № КУВИ-001/2019-2198618			
Номер кадастрового квартала: 01:07:3000022			

Сведения о характерных точках границ:

Номер п/п	Реестровый номер	Обозначение характерных точек	Координаты		Описание закрепления на местности	Метод определения координат и средняя квадратическая погрешность положения характерной точки (Mt), м	Система координат
			X	Y			
1	2	3	4	5	6	7	8
971	01:00-3.19	176	475437.56	2241653.67	_____	_____	_____
972	01:00-3.19	177	475416.68	2241616.87	_____	_____	_____
973	01:00-3.19	178	475357.99	2241570.12	_____	_____	_____
974	01:00-3.19	179	475337.11	2241534.32	_____	_____	_____
975	01:00-3.19	180	475326.17	2241478.62	_____	_____	_____
976	01:00-3.19	181	475349.04	2241419.94	_____	_____	_____
977	01:00-3.19	182	475387.83	2241378.16	_____	_____	_____
978	01:00-3.19	183	475422.65	2241127.52	_____	_____	_____
979	01:00-3.19	184	475409.72	2241084.75	_____	_____	_____
980	01:00-3.19	185	475432.59	2241010.15	_____	_____	_____

_____ полное наименование должности М.П. _____ подпись _____ инициалы, фамилия

КАДАСТРОВЫЙ ПЛАН ТЕРРИТОРИИ

Лист № 99 раздела 10	**Всего листов раздела 10: 150**	**Всего разделов: 9**	**Всего листов: 246**

« 31 » января 2019 г. № КУВИ-001/2019-2198618

Номер кадастрового квартала: 01:07:3000022

Сведения о характерных точках границ:

Номер п/п	Реестровый номер	Обозначение характерных точек	Координаты		Описание закрепления на местности	Метод определения координат и средняя квадратическая погрешность положения характерной точки (Mt), м	Система координат
			X	Y			
1	2	3	4	5	6	7	8
981	01:00-3.19	186	475481.33	2240954.45	_____	_____	_____
982	01:00-3.19	187	475562.89	2240919.64	_____	_____	_____
983	01:00-3.19	188	475572.83	2240900.74	_____	_____	_____
984	01:00-3.19	189	475577.81	2240844.05	_____	_____	_____
985	01:00-3.19	190	475601.68	2240801.28	_____	_____	_____
986	01:00-3.19	191	475642.46	2240763.49	_____	_____	_____
987	01:00-3.19	192	475684.23	2240742.6	_____	_____	_____
988	01:00-3.19	193	475736.95	2240731.66	_____	_____	_____
989	01:00-3.19	194	475763.8	2240716.74	_____	_____	_____
990	01:00-3.19	195	475781.7	2240658.06	_____	_____	_____

_____ полное наименование должности М.П. _____ подпись _____ инициалы, фамилия

КАДАСТРОВЫЙ ПЛАН ТЕРРИТОРИИ

Лист № 100 раздела 10	**Всего листов раздела 10: 150**	**Всего разделов: 9**	**Всего листов: 246**
« 31 » января 2019 г. № КУВИ-001/2019-2198618			
Номер кадастрового квартала: 01:07:3000022			

Сведения о характерных точках границ:

Номер п/п	Реестровый номер	Обозначение характерных точек	Координаты		Описание закрепления на местности	Метод определения координат и средняя квадратическая погрешность положения характерной точки (Mt), м	Система координат
			X	Y			
1	2	3	4	5	6	7	8
991	01:00-3.19	196	475779.71	2240592.41	_____	_____	_____
992	01:00-3.19	197	475746.89	2240575.5	_____	_____	_____
993	01:00-3.19	198	475768.77	2240533.73	_____	_____	_____
994	01:00-3.19	199	475866.25	2240462.12	_____	_____	_____
995	01:00-3.19	200	475888.13	2240470.07	_____	_____	_____
996	01:00-3.19	201	475910.01	2240461.12	_____	_____	_____
997	01:00-3.19	202	475918.61	2240435.16	_____	_____	_____
998	01:00-3.19	203	475911	2240411.39	_____	_____	_____
999	01:00-3.19	204	475907.03	2240370.61	_____	_____	_____
1000	01:00-3.19	205	475911	2240308.94	_____	_____	_____

_____ _____ _____
полное наименование должности М.П. подпись инициалы, фамилия

КАДАСТРОВЫЙ ПЛАН ТЕРРИТОРИИ

Лист № 101 раздела 10	**Всего листов раздела 10: 150**	**Всего разделов: 9**	**Всего листов: 246**
« 31 » января 2019 г. № КУВИ-001/2019-2198618			
Номер кадастрового квартала: 01:07:3000022			

Сведения о характерных точках границ:

Номер п/п	Реестровый номер	Обозначение характерных точек	Координаты		Описание закрепления на местности	Метод определения координат и средняя квадратическая погрешность положения характерной точки (Mt), м	Система координат
			X	Y			
1	2	3	4	5	6	7	8
1001	01:00-3.19	206	475928.91	2240263.19	_____	_____	_____
1002	01:00-3.19	207	475968.69	2240210.48	_____	_____	_____
1003	01:00-3.19	208	476014.44	2240169.7	_____	_____	_____
1004	01:00-3.19	209	476055.22	2240127.92	_____	_____	_____
1005	01:00-3.19	210	476073.13	2240089.13	_____	_____	_____
1006	01:00-3.19	211	476106.94	2239932.98	_____	_____	_____
1007	01:00-3.19	212	476182.54	2239810.64	_____	_____	_____
1008	01:00-3.19	213	476209.68	2239761.43	_____	_____	_____
1009	01:00-3.19	214	476317.84	2239794.49	_____	_____	_____
1010	01:00-3.19	215	476345.65	2239844.46	_____	_____	_____

_____ М.П. _____ _____

полное наименование должности подпись инициалы, фамилия

КАДАСТРОВЫЙ ПЛАН ТЕРРИТОРИИ

Лист № 102 раздела 10	**Всего листов раздела 10: 150**	**Всего разделов: 9**	**Всего листов: 246**
« 31 » января 2019 г. № КУВИ-001/2019-2198618			
Номер кадастрового квартала: 01:07:3000022			

Сведения о характерных точках границ:

Номер п/п	Реестровый номер	Обозначение характерных точек	Координаты		Описание закрепления на местности	Метод определения координат и средняя квадратическая погрешность положения характерной точки (Mt), м	Система координат
			X	Y			
1	2	3	4	5	6	7	8
1011	01:00-3.19	216	476412.29	2239861.37	_____	_____	_____
1012	01:00-3.19	217	476484.9	2239923.03	_____	_____	_____
1013	01:00-3.19	218	476532.64	2239952.87	_____	_____	_____
1014	01:00-3.19	219	476596.3	2239967.79	_____	_____	_____
1015	01:00-3.19	220	476629.12	2239980.72	_____	_____	_____
1016	01:00-3.19	221	476686.81	2240025.48	_____	_____	_____
1017	01:00-3.19	222	476719.63	2240035.42	_____	_____	_____
1018	01:00-3.19	223	476752.45	2240022.49	_____	_____	_____
1019	01:00-3.19	224	476781.3	2239990.67	_____	_____	_____
1020	01:00-3.19	225	476846.94	2239861.37	_____	_____	_____

_____ полное наименование должности М.П. _____ подпись _____ инициалы, фамилия

КАДАСТРОВЫЙ ПЛАН ТЕРРИТОРИИ

Лист № 103 раздела 10	Всего листов раздела 10: 150	Всего разделов: 9	Всего листов: 246
« 31 » января 2019 г. № КУВИ-001/2019-2198618			
Номер кадастрового квартала: 01:07:3000022			

Сведения о характерных точках границ:

Номер п/п	Реестровый номер	Обозначение характерных точек	Координаты		Описание закрепления на местности	Метод определения координат и средняя квадратическая погрешность положения характерной точки (Mt), м	Система координат
			X	Y			
1	2	3	4	5	6	7	8
1021	01:00-3.19	226	476843.96	2239814.62	_____	_____	_____
1022	01:00-3.19	227	476850.92	2239771.85	_____	_____	_____
1023	01:00-3.19	228	476900.65	2239718.14	_____	_____	_____
1024	01:00-3.19	229	476939.44	2239720.13	_____	_____	_____
1025	01:00-3.19	230	476983.2	2239738.03	_____	_____	_____
1026	01:00-3.19	231	477015.03	2239763.89	_____	_____	_____
1027	01:00-3.19	232	477057.8	2239768.87	_____	_____	_____
1028	01:00-3.19	233	477088.63	2239748.97	_____	_____	_____
1029	01:00-3.19	234	477115.49	2239674.38	_____	_____	_____
1030	01:00-3.19	235	477131.4	2239642.55	_____	_____	_____

_____ полное наименование должности М.П. _____ подпись _____ инициалы, фамилия

КАДАСТРОВЫЙ ПЛАН ТЕРРИТОРИИ

Лист № 104 раздела 10	**Всего листов раздела 10: 150**	**Всего разделов: 9**	**Всего листов: 246**
« 31 » января 2019 г. № КУВИ-001/2019-2198618			
Номер кадастрового квартала: 01:07:3000022			

Сведения о характерных точках границ:

Номер п/п	Реестровый номер	Обозначение характерных точек	Координаты		Описание закрепления на местности	Метод определения координат и средняя квадратическая погрешность положения характерной точки (Mt), м	Система координат
			X	Y			
1	2	3	4	5	6	7	8
1031	01:00-3.19	236	477163.23	2239644.54	_____	_____	_____
1032	01:00-3.19	237	477224.9	2239639.56	_____	_____	_____
1033	01:00-3.19	238	477282.59	2239620.67	_____	_____	_____
1034	01:00-3.19	239	477338.28	2239593.81	_____	_____	_____
1035	01:00-3.19	240	477366.13	2239546.07	_____	_____	_____
1036	01:00-3.19	241	477381.05	2239496.34	_____	_____	_____
1037	01:00-3.19	242	477309.44	2239395.88	_____	_____	_____
1038	01:00-3.19	243	477279.6	2239344.16	_____	_____	_____
1039	01:00-3.19	244	477284.57	2239295.43	_____	_____	_____
1040	01:00-3.19	245	477306	2239267.5	_____	_____	_____

_____ полное наименование должности М.П. _____ подпись _____ инициалы, фамилия

КАДАСТРОВЫЙ ПЛАН ТЕРРИТОРИИ

Лист № 105 раздела 10	Всего листов раздела 10: 150	Всего разделов: 9	Всего листов: 246
« 31 » января 2019 г. № КУВИ-001/2019-2198618			
Номер кадастрового квартала: 01:07:3000022			

Сведения о характерных точках границ:

Номер п/п	Реестровый номер	Обозначение характерных точек	Координаты		Описание закрепления на местности	Метод определения координат и средняя квадратическая погрешность положения характерной точки (Mt), м	Система координат
			X	Y			
1	2	3	4	5	6	7	8
1041	01:00-3.19	246	477371.66	2239257.41	_____	_____	_____
1042	01:00-3.19	247	477464.9	2239253.44	_____	_____	_____
1043	01:00-3.19	248	477546.23	2239253.44	_____	_____	_____
1044	01:00-3.19	249	477570.54	2239249.36	_____	_____	_____
1045	01:00-3.19	250	477561.33	2239288.62	_____	_____	_____
1046	01:00-3.19	251	477513.39	2239329.65	_____	_____	_____
1047	01:00-3.19	252	477485.59	2239347.49	_____	_____	_____
1048	01:00-3.19	253	477465.11	2239380.63	_____	_____	_____
1049	01:00-3.19	254	477477.05	2239387.95	_____	_____	_____
1050	01:00-3.19	255	477495.59	2239357.69	_____	_____	_____

_____ полное наименование должности М.П. _____ подпись _____ инициалы, фамилия

КАДАСТРОВЫЙ ПЛАН ТЕРРИТОРИИ

Лист № 106 раздела 10	**Всего листов раздела 10: 150**	**Всего разделов: 9**	**Всего листов: 246**
« 31 » января 2019 г. № КУВИ-001/2019-2198618			
Номер кадастрового квартала: 01:07:3000022			

Сведения о характерных точках границ:

Номер п/п	Реестровый номер	Обозначение характерных точек	Координаты		Описание закрепления на местности	Метод определения координат и средняя квадратическая погрешность положения характерной точки (Mt), м	Система координат
			X	Y			
1	2	3	4	5	6	7	8
1051	01:00-3.19	256	477522.12	2239340.6	_____	_____	_____
1052	01:00-3.19	257	477573.87	2239296.3	_____	_____	_____
1053	01:00-3.19	258	477584.97	2239248.11	_____	_____	_____
1054	01:00-3.19	259	477622.09	2239274.55	_____	_____	_____
1055	01:00-3.19	260	477671.6	2239219.14	_____	_____	_____
1056	01:00-3.19	261	477689.28	2239163.74	_____	_____	_____
1057	01:00-3.19	262	477668.07	2239101.26	_____	_____	_____
1058	01:00-3.19	263	477660.99	2239058.83	_____	_____	_____
1059	01:00-3.19	264	477678.67	2239030.54	_____	_____	_____
1060	01:00-3.19	265	477709.32	2239021.11	_____	_____	_____

_____ полное наименование должности М.П. _____ подпись _____ инициалы, фамилия

КАДАСТРОВЫЙ ПЛАН ТЕРРИТОРИИ

Лист № 107 раздела 10	Всего листов раздела 10: 150	Всего разделов: 9	Всего листов: 246
« 31 » января 2019 г. № КУВИ-001/2019-2198618			
Номер кадастрового квартала: 01:07:3000022			

Сведения о характерных точках границ:

Номер п/п	Реестровый номер	Обозначение характерных точек	Координаты		Описание закрепления на местности	Метод определения координат и средняя квадратическая погрешность положения характерной точки (Mt), м	Система координат
			X	Y			
1	2	3	4	5	6	7	8
1061	01:00-3.19	266	477760.01	2238996.35	_____	_____	_____
1062	01:00-3.19	267	477777.69	2238945.66	_____	_____	_____
1063	01:00-3.19	268	477775.34	2238906.76	_____	_____	_____
1064	01:00-3.19	269	477755.3	2238880.83	_____	_____	_____
1065	01:00-3.19	270	477718.75	2238867.86	_____	_____	_____
1066	01:00-3.19	271	477709.32	2238805.38	_____	_____	_____
1067	01:00-3.19	272	477725.83	2238786.52	_____	_____	_____
1068	01:00-3.19	273	477724.65	2238766.48	_____	_____	_____
1069	01:00-3.19	274	477708.14	2238701.65	_____	_____	_____
1070	01:00-3.19	275	477719.93	2238656.86	_____	_____	_____

_____ полное наименование должности М.П. _____ подпись _____ инициалы, фамилия

КАДАСТРОВЫЙ ПЛАН ТЕРРИТОРИИ

Лист № 108 раздела 10	Всего листов раздела 10: 150	Всего разделов: 9	Всего листов: 246
« 31 » января 2019 г. № КУВИ-001/2019-2198618			
Номер кадастрового квартала: 01:07:3000022			

Сведения о характерных точках границ:

Номер п/п	Реестровый номер	Обозначение характерных точек	Координаты		Описание закрепления на местности	Метод определения координат и средняя квадратическая погрешность положения характерной точки (Mt), м	Система координат
			X	Y			
1	2	3	4	5	6	7	8
1071	01:00-3.19	276	477750.58	2238630.92	_____	_____	_____
1072	01:00-3.19	277	477789.48	2238626.21	_____	_____	_____
1073	01:00-3.19	278	477834.28	2238636.82	_____	_____	_____
1074	01:00-3.19	279	477887.32	2238628.56	_____	_____	_____
1075	01:00-3.19	280	477935.65	2238597.92	_____	_____	_____
1076	01:00-3.19	281	477981.63	2238606.17	_____	_____	_____
1077	01:00-3.19	282	478009.92	2238582.59	_____	_____	_____
1078	01:00-3.19	283	478005.2	2238556.66	_____	_____	_____
1079	01:00-3.19	284	477974.55	2238528.37	_____	_____	_____
1080	01:00-3.19	285	477987.52	2238495.36	_____	_____	_____

_____ полное наименование должности М.П. _____ подпись _____ инициалы, фамилия

КАДАСТРОВЫЙ ПЛАН ТЕРРИТОРИИ

Лист № 109 раздела 10	Всего листов раздела 10: 150	Всего разделов: 9	Всего листов: 246
« 31 » января 2019 г. № КУВИ-001/2019-2198618			
Номер кадастрового квартала: 01:07:3000022			

Сведения о характерных точках границ:

Номер п/п	Реестровый номер	Обозначение характерных точек	Координаты		Описание закрепления на местности	Метод определения координат и средняя квадратическая погрешность положения характерной точки (Mt), м	Система координат
			X	Y			
1	2	3	4	5	6	7	8
1081	01:00-3.19	286	478095.97	2238443.49	_____	_____	_____
1082	01:00-3.19	287	478156.09	2238450.57	_____	_____	_____
1083	01:00-3.19	288	478249.21	2238403.41	_____	_____	_____
1084	01:00-3.19	289	478380.96	2238337.88	_____	_____	_____
1085	01:00-3.19	290	478599.32	2238190.05	_____	_____	_____
1086	01:00-3.19	291	478631.15	2238191.23	_____	_____	_____
1087	01:00-3.19	292	478660.62	2238168.83	_____	_____	_____
1088	01:00-3.19	293	478687.73	2238094.57	_____	_____	_____
1089	01:00-3.19	294	478716.02	2238087.49	_____	_____	_____
1090	01:00-3.19	295	478819.75	2238039.16	_____	_____	_____

_____ полное наименование должности М.П. _____ подпись _____ инициалы, фамилия

КАДАСТРОВЫЙ ПЛАН ТЕРРИТОРИИ

Лист № 110 раздела 10	**Всего листов раздела 10: 150**	**Всего разделов: 9**	**Всего листов: 246**
« 31 » января 2019 г. № КУВИ-001/2019-2198618			
Номер кадастрового квартала: 01:07:3000022			

Сведения о характерных точках границ:

Номер п/п	Реестровый номер	Обозначение характерных точек	Координаты		Описание закрепления на местности	Метод определения координат и средняя квадратическая погрешность положения характерной точки (Mt), м	Система координат
			X	Y			
1	2	3	4	5	6	7	8
1091	01:00-3.19	296	478828.01	2238015.59	_____	_____	_____
1092	01:00-3.19	297	478813.86	2237989.65	_____	_____	_____
1093	01:00-3.19	298	478764.35	2237931.89	_____	_____	_____
1094	01:00-3.19	299	478783.21	2237839.95	_____	_____	_____
1095	01:00-3.19	300	478810.32	2237796.33	_____	_____	_____
1096	01:00-3.19	301	478844.51	2237799.87	_____	_____	_____
1097	01:00-3.19	302	478844.51	2237858.81	_____	_____	_____
1098	01:00-3.19	303	478875.16	2237890.64	_____	_____	_____
1099	01:00-3.19	304	478904.63	2237921.28	_____	_____	_____
1100	01:00-3.19	305	478938.81	2237938.97	_____	_____	_____

_____ _____ _____
полное наименование должности М.П. подпись инициалы, фамилия

КАДАСТРОВЫЙ ПЛАН ТЕРРИТОРИИ

Лист № 111 раздела 10	Всего листов раздела 10: 150	Всего разделов: 9	Всего листов: 246
« 31 » января 2019 г. № КУВИ-001/2019-2198618			
Номер кадастрового квартала: 01:07:3000022			

Сведения о характерных точках границ:

Номер п/п	Реестровый номер	Обозначение характерных точек	Координаты		Описание закрепления на местности	Метод определения координат и средняя квадратическая погрешность положения характерной точки (Mt), м	Система координат
			X	Y			
1	2	3	4	5	6	7	8
1101	01:00-3.19	306	478957.67	2237907.14	_____	_____	_____
1102	01:00-3.19	307	478964.75	2237865.88	_____	_____	_____
1103	01:00-3.19	308	478958.85	2237836.41	_____	_____	_____
1104	01:00-3.19	309	478977.71	2237829.34	_____	_____	_____
1105	01:00-3.19	310	479000.09	2237836.56	_____	_____	_____
1106	01:00-3.19	311	479043.73	2237847.02	_____	_____	_____
1107	01:00-3.19	312	479124	2237832	_____	_____	_____
1108	01:00-3.19	313	479152.44	2237882.01	_____	_____	_____
1109	01:00-3.19	314	479036.75	2237921.15	_____	_____	_____
1110	01:00-3.19	315	479041.24	2237934.41	_____	_____	_____

_____ полное наименование должности М.П. _____ подпись _____ инициалы, фамилия

КАДАСТРОВЫЙ ПЛАН ТЕРРИТОРИИ

Лист № 112 раздела 10	**Всего листов раздела 10: 150**	**Всего разделов: 9**	**Всего листов: 246**

« 31 » января 2019 г. № КУВИ-001/2019-2198618

Номер кадастрового квартала: 01:07:3000022

Сведения о характерных точках границ:

Номер п/п	Реестровый номер	Обозначение характерных точек	Координаты		Описание закрепления на местности	Метод определения координат и средняя квадратическая погрешность положения характерной точки (Mt), м	Система координат
			X	Y			
1	2	3	4	5	6	7	8
1111	01:00-3.19	316	479156.49	2237895.38	_____	_____	_____
1112	01:00-3.19	317	479538.6	2238511.4	_____	_____	_____
1113	01:00-3.19	318	479542.45	2238514.32	_____	_____	_____
1114	01:00-3.19	319	479203.37	2238721.52	_____	_____	_____
1115	01:00-3.19	320	478603.53	2239088.06	_____	_____	_____
1116	01:00-3.19	321	478487.43	2239153.42	_____	_____	_____
1117	01:00-3.19	322	478317.81	2239233.84	_____	_____	_____
1118	01:00-3.19	323	478205.07	2239281.56	_____	_____	_____
1119	01:00-3.19	324	478148.82	2239332.43	_____	_____	_____
1120	01:00-3.19	325	477815.83	2239664.84	_____	_____	_____

_____ полное наименование должности М.П. _____ подпись _____ инициалы, фамилия

КАДАСТРОВЫЙ ПЛАН ТЕРРИТОРИИ

Лист № 113 раздела 10	Всего листов раздела 10: 150	Всего разделов: 9	Всего листов: 246
« 31 » января 2019 г. № КУВИ-001/2019-2198618			
Номер кадастрового квартала: 01:07:3000022			

Сведения о характерных точках границ:

Номер п/п	Реестровый номер	Обозначение характерных точек	Координаты		Описание закрепления на местности	Метод определения координат и средняя квадратическая погрешность положения характерной точки (Mt), м	Система координат
			X	Y			
1	2	3	4	5	6	7	8
1121	01:00-3.19	326	477744.06	2239759.54	_____	_____	_____
1122	01:00-3.19	327	477726.29	2239821.63	_____	_____	_____
1123	01:00-3.19	328	477764.15	2239765.94	_____	_____	_____
1124	01:00-3.19	329	477830.33	2239677.14	_____	_____	_____
1125	01:00-3.19	330	478118.6	2239386.5	_____	_____	_____
1126	01:00-3.19	331	478209.6	2239301.1	_____	_____	_____
1127	01:00-3.19	332	478224.83	2239293.3	_____	_____	_____
1128	01:00-3.19	333	478325.83	2239251.06	_____	_____	_____
1129	01:00-3.19	334	478496.44	2239170.16	_____	_____	_____
1130	01:00-3.19	335	478613.22	2239104.4	_____	_____	_____

_____ полное наименование должности М.П. _____ подпись _____ инициалы, фамилия

КАДАСТРОВЫЙ ПЛАН ТЕРРИТОРИИ

Лист № 114 раздела 10	**Всего листов раздела 10: 150**	**Всего разделов: 9**	**Всего листов: 246**
« 31 » января 2019 г. № КУВИ-001/2019-2198618			
Номер кадастрового квартала: 01:07:3000022			

Сведения о характерных точках границ:

Номер п/п	Реестровый номер	Обозначение характерных точек	Координаты		Описание закрепления на местности	Метод определения координат и средняя квадратическая погрешность положения характерной точки (Mt), м	Система координат
			X	Y			
1	2	3	4	5	6	7	8
1131	01:00-3.19	336	479216.43	2238735.81	_____	_____	_____
1132	01:00-3.19	337	479904.24	2239480.79	_____	_____	_____
1133	01:00-3.19	338	480159.58	2239716.88	_____	_____	_____
1134	01:00-3.19	339	480670.4	2240210.6	_____	_____	_____
1135	01:00-3.19	340	480982.58	2240508.4	_____	_____	_____
1136	01:00-3.19	341	481249.44	2240777.69	_____	_____	_____
1137	01:00-3.19	342	481353.18	2240872.88	_____	_____	_____
1138	01:00-3.19	343	481590.7	2240973.5	_____	_____	_____
1139	01:00-3.19	344	482036.99	2241181.56	_____	_____	_____
1140	01:00-3.19	345	482092.46	2241170.26	_____	_____	_____

_____ М.П. _____ _____

полное наименование должности подпись инициалы, фамилия

КАДАСТРОВЫЙ ПЛАН ТЕРРИТОРИИ

Лист № 115 раздела 10	**Всего листов раздела 10: 150**	**Всего разделов: 9**	**Всего листов: 246**
« 31 » января 2019 г. № КУВИ-001/2019-2198618			
Номер кадастрового квартала: 01:07:3000022			

Сведения о характерных точках границ:

Номер п/п	Реестровый номер	Обозначение характерных точек	Координаты		Описание закрепления на местности	Метод определения координат и средняя квадратическая погрешность положения характерной точки (Mt), м	Система координат
			X	Y			
1	2	3	4	5	6	7	8
1141	01:00-3.19	346	482119.7	2241161.99	_____	_____	_____
1142	01:00-3.19	347	482281.35	2241188.52	_____	_____	_____
1143	01:00-3.19	348	482344.56	2241218.28	_____	_____	_____
1144	01:00-3.19	349	482498.01	2241273.44	_____	_____	_____
1145	01:00-3.19	350	482567.85	2241302.8	_____	_____	_____
1146	01:00-3.19	351	482663.12	2241321.05	_____	_____	_____
1147	01:00-3.19	352	482722.61	2241267.88	_____	_____	_____
1148	01:00-3.19	353	482773.08	2241194.66	_____	_____	_____
1149	01:00-3.19	354	482794.83	2241125.03	_____	_____	_____
1150	01:00-3.19	355	482791.65	2241090.11	_____	_____	_____

_____ М.П. _____ _____

полное наименование должности подпись инициалы, фамилия

КАДАСТРОВЫЙ ПЛАН ТЕРРИТОРИИ

Лист № 116 раздела 10	**Всего листов раздела 10: 150**	**Всего разделов: 9**	**Всего листов: 246**
« 31 » января 2019 г. № КУВИ-001/2019-2198618			
Номер кадастрового квартала: 01:07:3000022			

Сведения о характерных точках границ:

Номер п/п	Реестровый номер	Обозначение характерных точек	Координаты		Описание закрепления на местности	Метод определения координат и средняя квадратическая погрешность положения характерной точки (Mt), м	Система координат
			X	Y			
1	2	3	4	5	6	7	8
1151	01:00-3.19	356	482750.38	2241055.19	_____	_____	_____
1152	01:00-3.19	357	482698.85	2241019.2	_____	_____	_____
1153	01:00-3.19	358	482689.27	2240991.7	_____	_____	_____
1154	01:00-3.19	359	482685.31	2240952.81	_____	_____	_____
1155	01:00-3.19	360	482707.53	2240926.62	_____	_____	_____
1156	01:00-3.19	361	482716.26	2240882.97	_____	_____	_____
1157	01:00-3.19	362	482708.97	2240820.12	_____	_____	_____
1158	01:00-3.19	363	482690.86	2240744.08	_____	_____	_____
1159	01:00-3.19	364	482656.74	2240690.11	_____	_____	_____
1160	01:00-3.19	365	482613.88	2240670.27	_____	_____	_____

_____ _____ _____
полное наименование должности М.П. подпись инициалы, фамилия

КАДАСТРОВЫЙ ПЛАН ТЕРРИТОРИИ

Лист № 117 раздела 10	Всего листов раздела 10: 150	Всего разделов: 9	Всего листов: 246
« 31 » января 2019 г. № КУВИ-001/2019-2198618			
Номер кадастрового квартала: 01:07:3000022			

Сведения о характерных точках границ:

Номер п/п	Реестровый номер	Обозначение характерных точек	Координаты		Описание закрепления на местности	Метод определения координат и средняя квадратическая погрешность положения характерной точки (Mt), м	Система координат
			X	Y			
1	2	3	4	5	6	7	8
1161	01:00-3.19	366	482518.64	2240648.84	_____	_____	_____
1162	01:00-3.19	367	482423.41	2240657.57	_____	_____	_____
1163	01:00-3.19	368	482338.49	2240688.53	_____	_____	_____
1164	01:00-3.19	369	482290.87	2240729.8	_____	_____	_____
1165	01:00-3.19	370	482260.21	2240739.14	_____	_____	_____
1166	01:00-3.19	371	482195.63	2240713.13	_____	_____	_____
1167	01:00-3.19	372	482118.65	2240671.07	_____	_____	_____
1168	01:00-3.19	373	482103.57	2240645.67	_____	_____	_____
1169	01:00-3.19	374	482116.27	2240618.69	_____	_____	_____
1170	01:00-3.19	375	482164.68	2240606.78	_____	_____	_____

_____ полное наименование должности М.П. _____ подпись _____ инициалы, фамилия

КАДАСТРОВЫЙ ПЛАН ТЕРРИТОРИИ

Лист № 118 раздела 10	Всего листов раздела 10: 150	Всего разделов: 9	Всего листов: 246
« 31 » января 2019 г. № КУВИ-001/2019-2198618			
Номер кадастрового квартала: 01:07:3000022			

Сведения о характерных точках границ:

Номер п/п	Реестровый номер	Обозначение характерных точек	Координаты		Описание закрепления на местности	Метод определения координат и средняя квадратическая погрешность положения характерной точки (Mt), м	Система координат
			X	Y			
1	2	3	4	5	6	7	8
1171	01:00-3.19	376	482168.65	2240582.18	_____	_____	_____
1172	01:00-3.19	377	482174.2	2240538.53	_____	_____	_____
1173	01:00-3.19	378	482199.47	2240509.7	_____	_____	_____
1174	01:00-3.19	379	482214.68	2240495.67	_____	_____	_____
1175	01:00-3.19	380	482237.7	2240495.67	_____	_____	_____
1176	01:00-3.19	381	482259.12	2240502.82	_____	_____	_____
1177	01:00-3.19	382	482269.44	2240494.09	_____	_____	_____
1178	01:00-3.19	383	482270.23	2240466.31	_____	_____	_____
1179	01:00-3.19	384	482271.03	2240426.63	_____	_____	_____
1180	01:00-3.19	385	482285.31	2240390.12	_____	_____	_____

_____ полное наименование должности М.П. _____ подпись _____ инициалы, фамилия

КАДАСТРОВЫЙ ПЛАН ТЕРРИТОРИИ

Лист № 119 раздела 10	Всего листов раздела 10: 150	Всего разделов: 9	Всего листов: 246
« 31 » января 2019 г. № КУВИ-001/2019-2198618			
Номер кадастрового квартала: 01:07:3000022			

Сведения о характерных точках границ:

Номер п/п	Реестровый номер	Обозначение характерных точек	Координаты		Описание закрепления на местности	Метод определения координат и средняя квадратическая погрешность положения характерной точки (Mt), м	Система координат
			X	Y			
1	2	3	4	5	6	7	8
1181	01:00-3.19	386	482322.61	2240386.15	_____	_____	_____
1182	01:00-3.19	387	482351.98	2240394.09	_____	_____	_____
1183	01:00-3.19	388	482362.3	2240364.72	_____	_____	_____
1184	01:00-3.19	389	482356.74	2240332.98	_____	_____	_____
1185	01:00-3.19	390	482368.65	2240299.64	_____	_____	_____
1186	01:00-3.19	391	482393.25	2240290.91	_____	_____	_____
1187	01:00-3.19	392	482427.37	2240300.44	_____	_____	_____
1188	01:00-3.19	393	482453.56	2240277.42	_____	_____	_____
1189	01:00-3.19	394	482477.37	2240257.58	_____	_____	_____
1190	01:00-3.19	395	482472.61	2240233.77	_____	_____	_____

_____ полное наименование должности М.П. _____ подпись _____ инициалы, фамилия

КАДАСТРОВЫЙ ПЛАН ТЕРРИТОРИИ

Лист № 120 раздела 10	Всего листов раздела 10: 150	Всего разделов: 9	Всего листов: 246
« 31 » января 2019 г. № КУВИ-001/2019-2198618			
Номер кадастрового квартала: 01:07:3000022			

Сведения о характерных точках границ:

Номер п/п	Реестровый номер	Обозначение характерных точек	Координаты		Описание закрепления на местности	Метод определения координат и средняя квадратическая погрешность положения характерной точки (Mt), м	Система координат
			X	Y			
1	2	3	4	5	6	7	8
1191	01:00-3.19	396	482491.66	2240202.03	_____	_____	_____
1192	01:00-3.19	397	482521.82	2240188.54	_____	_____	_____
1193	01:00-3.19	398	482628.16	2240227.42	_____	_____	_____
1194	01:00-3.19	399	482717.85	2240240.92	_____	_____	_____
1195	01:00-3.19	400	482752.84	2240249.89	_____	_____	_____
1196	01:00-3.19	401	482765.46	2240321.07	_____	_____	_____
1197	01:00-3.19	402	482768.64	2240371.87	_____	_____	_____
1198	01:00-3.19	403	482782.13	2240396.47	_____	_____	_____
1199	01:00-3.19	404	482816.26	2240405.2	_____	_____	_____
1200	01:00-3.19	405	482856.73	2240436.15	_____	_____	_____

_____ полное наименование должности М.П. _____ подпись _____ инициалы, фамилия

КАДАСТРОВЫЙ ПЛАН ТЕРРИТОРИИ

Лист № 121 раздела 10	**Всего листов раздела 10: 150**	**Всего разделов: 9**	**Всего листов: 246**
« 31 » января 2019 г. № КУВИ-001/2019-2198618			
Номер кадастрового квартала: 01:07:3000022			

Сведения о характерных точках границ:

Номер п/п	Реестровый номер	Обозначение характерных точек	Координаты		Описание закрепления на местности	Метод определения координат и средняя квадратическая погрешность положения характерной точки (Mt), м	Система координат
			X	Y			
1	2	3	4	5	6	7	8
1201	01:00-3.19	406	482957.52	2240471.86	_____	_____	_____
1202	01:00-3.19	407	482996.41	2240471.86	_____	_____	_____
1203	01:00-3.19	408	483024.98	2240437.74	_____	_____	_____
1204	01:00-3.19	409	483047.2	2240416.31	_____	_____	_____
1205	01:00-3.19	410	483082.12	2240417.9	_____	_____	_____
1206	01:00-3.19	411	483131.33	2240430.59	_____	_____	_____
1207	01:00-3.19	412	483212.28	2240457.58	_____	_____	_____
1208	01:00-3.19	413	483234.5	2240452.82	_____	_____	_____
1209	01:00-3.19	414	483242.44	2240421.07	_____	_____	_____
1210	01:00-3.19	415	483301.96	2240394.09	_____	_____	_____

_____ полное наименование должности М.П. _____ подпись _____ инициалы, фамилия

КАДАСТРОВЫЙ ПЛАН ТЕРРИТОРИИ

Лист № 122 раздела 10	**Всего листов раздела 10: 150**	**Всего разделов: 9**	**Всего листов: 246**
« 31 » января 2019 г. № КУВИ-001/2019-2198618			
Номер кадастрового квартала: 01:07:3000022			

Сведения о характерных точках границ:

Номер п/п	Реестровый номер	Обозначение характерных точек	Координаты		Описание закрепления на местности	Метод определения координат и средняя квадратическая погрешность положения характерной точки (Mt), м	Система координат
			X	Y			
1	2	3	4	5	6	7	8
1211	01:00-3.19	416	483325.77	2240404.4	_____	_____	_____
1212	01:00-3.19	417	483336.09	2240397.26	_____	_____	_____
1213	01:00-3.19	418	483325.77	2240373.45	_____	_____	_____
1214	01:00-3.19	419	483323.39	2240348.06	_____	_____	_____
1215	01:00-3.19	420	483343.32	2240314	_____	_____	_____
1216	01:00-3.19	421	483377.36	2240270.28	_____	_____	_____
1217	01:00-3.19	422	483381.32	2240247.26	_____	_____	_____
1218	01:00-3.19	423	483363.07	2240212.34	_____	_____	_____
1219	01:00-3.19	424	483334.5	2240186.15	_____	_____	_____
1220	01:00-3.19	425	483296.41	2240156	_____	_____	_____

_____ _____ _____
полное наименование должности М.П. подпись инициалы, фамилия

КАДАСТРОВЫЙ ПЛАН ТЕРРИТОРИИ

Лист № 123 раздела 10	**Всего листов раздела 10: 150**	**Всего разделов: 9**	**Всего листов: 246**
« 31 » января 2019 г. № КУВИ-001/2019-2198618			
Номер кадастрового квартала: 01:07:3000022			

Сведения о характерных точках границ:

Номер п/п	Реестровый номер	Обозначение характерных точек	Координаты		Описание закрепления на местности	Метод определения координат и средняя квадратическая погрешность положения характерной точки (Mt), м	Система координат
			X	Y			
1	2	3	4	5	6	7	8
1221	01:00-3.19	426	483281.33	2240118.7	_____	_____	_____
1222	01:00-3.19	427	483290.85	2240062.35	_____	_____	_____
1223	01:00-3.19	428	483339.26	2240002.83	_____	_____	_____
1224	01:00-3.19	429	483410.69	2239946.48	_____	_____	_____
1225	01:00-3.19	430	483499.58	2239896.48	_____	_____	_____
1226	01:00-3.19	431	483541.64	2239888.54	_____	_____	_____
1227	01:00-3.19	432	483572.59	2239898.07	_____	_____	_____
1228	01:00-3.19	433	483598.78	2239913.14	_____	_____	_____
1229	01:00-3.19	434	483624.18	2239936.16	_____	_____	_____
1230	01:00-3.19	435	484066.5	2239830.7	_____	_____	_____

_____ полное наименование должности М.П. _____ подпись _____ инициалы, фамилия

КАДАСТРОВЫЙ ПЛАН ТЕРРИТОРИИ

Лист № 124 раздела 10	**Всего листов раздела 10: 150**	**Всего разделов: 9**	**Всего листов: 246**
« 31 » января 2019 г. № КУВИ-001/2019-2198618			
Номер кадастрового квартала: 01:07:3000022			

Сведения о характерных точках границ:

Номер п/п	Реестровый номер	Обозначение характерных точек	Координаты		Описание закрепления на местности	Метод определения координат и средняя квадратическая погрешность положения характерной точки (Mt), м	Система координат
			X	Y			
1	2	3	4	5	6	7	8
1231	01:00-3.19	436	484490.6	2239713.4	_____	_____	_____
1232	01:00-3.19	437	485317.6	2239494.3	_____	_____	_____
1233	01:00-3.19	438	485386.1	2239473.11	_____	_____	_____
1234	01:00-3.19	439	485422.3	2239355.2	_____	_____	_____
1235	01:00-3.19	440	485441.6	2239285.9	_____	_____	_____
1236	01:00-3.19	441	485537.31	2239106.4	_____	_____	_____
1237	01:00-3.19	442	485721.57	2238790.28	_____	_____	_____
1238	01:00-3.19	443	485832.8	2238750.93	_____	_____	_____
1239	01:00-3.19	444	485850.74	2238621.05	_____	_____	_____
1240	01:00-3.19	445	485991	2238440.1	_____	_____	_____

_____ М.П. _____ _____

полное наименование должности подпись инициалы, фамилия

КАДАСТРОВЫЙ ПЛАН ТЕРРИТОРИИ

Лист № 125 раздела 10	**Всего листов раздела 10: 150**	**Всего разделов: 9**	**Всего листов: 246**
« 31 » января 2019 г. № КУВИ-001/2019-2198618			
Номер кадастрового квартала: 01:07:3000022			

Сведения о характерных точках границ:

Номер п/п	Реестровый номер	Обозначение характерных точек	Координаты		Описание закрепления на местности	Метод определения координат и средняя квадратическая погрешность положения характерной точки (Mt), м	Система координат
			X	Y			
1	2	3	4	5	6	7	8
1241	01:00-3.19	446	486265	2238480	_____	_____	_____
1242	01:00-3.19	447	486238.6	2238279.3	_____	_____	_____
1243	01:00-3.19	448	486103.6	2238274.7	_____	_____	_____
1244	01:00-3.19	449	485933.32	2238218.11	_____	_____	_____
1245	01:00-3.19	450	485849.13	2237926.77	_____	_____	_____
1246	01:00-3.19	451	486050.1	2237621.5	_____	_____	_____
1247	01:00-3.19	452	486077.6	2237589.8	_____	_____	_____
1248	01:00-3.19	453	486107.9	2237547	_____	_____	_____
1249	01:00-3.19	454	486186.1	2237414.2	_____	_____	_____
1250	01:00-3.19	455	486231.2	2237326.9	_____	_____	_____

_____ полное наименование должности М.П. _____ подпись _____ инициалы, фамилия

КАДАСТРОВЫЙ ПЛАН ТЕРРИТОРИИ

Лист № 126 раздела 10	**Всего листов раздела 10: 150**	**Всего разделов: 9**	**Всего листов: 246**
« 31 » января 2019 г. № КУВИ-001/2019-2198618			
Номер кадастрового квартала: 01:07:3000022			

Сведения о характерных точках границ:

Номер п/п	Реестровый номер	Обозначение характерных точек	Координаты		Описание закрепления на местности	Метод определения координат и средняя квадратическая погрешность положения характерной точки (Mt), м	Система координат
			X	Y			
1	2	3	4	5	6	7	8
1251	01:00-3.19	456	486281.9	2237202.7	_____	_____	_____
1252	01:00-3.19	457	486296.6	2237151	_____	_____	_____
1253	01:00-3.19	458	486313.7	2237115.6	_____	_____	_____
1254	01:00-3.19	459	486345.6	2237024.8	_____	_____	_____
1255	01:00-3.19	460	486458.2	2236695.4	_____	_____	_____
1256	01:00-3.19	461	486541.55	2236675.27	_____	_____	_____
1257	01:00-3.19	462	486721.14	2236276.13	_____	_____	_____
1258	01:00-3.19	463	486800.96	2236289.18	_____	_____	_____
1259	01:00-3.19	464	486840.89	2236409.72	_____	_____	_____
1260	01:00-3.19	465	486869.25	2236474.32	_____	_____	_____

_____ _____ _____
полное наименование должности М.П. подпись инициалы, фамилия

КАДАСТРОВЫЙ ПЛАН ТЕРРИТОРИИ

Лист № 127 раздела 10	**Всего листов раздела 10: 150**	**Всего разделов: 9**	**Всего листов: 246**
« 31 » января 2019 г. № КУВИ-001/2019-2198618			
Номер кадастрового квартала: 01:07:3000022			

Сведения о характерных точках границ:

Номер п/п	Реестровый номер	Обозначение характерных точек	Координаты		Описание закрепления на местности	Метод определения координат и средняя квадратическая погрешность положения характерной точки (Mt), м	Система координат
			X	Y			
1	2	3	4	5	6	7	8
1261	01:00-3.19	466	486952.92	2236512.19	_____	_____	_____
1262	01:00-3.19	467	487100.88	2236471.24	_____	_____	_____
1263	01:00-3.19	468	487245.32	2236427.21	_____	_____	_____
1264	01:00-3.19	469	487313.57	2236341.34	_____	_____	_____
1265	01:00-3.19	470	487308.29	2236237.41	_____	_____	_____
1266	01:00-3.19	471	487266.89	2236141.41	_____	_____	_____
1267	01:00-3.19	472	487248.9	2236056.78	_____	_____	_____
1268	01:00-3.19	473	487321.94	2235899.66	_____	_____	_____
1269	01:00-3.19	474	487403.84	2235859.58	_____	_____	_____
1270	01:00-3.19	475	487472.1	2235868.39	_____	_____	_____

_____ полное наименование должности М.П. _____ подпись _____ инициалы, фамилия

КАДАСТРОВЫЙ ПЛАН ТЕРРИТОРИИ

Лист № 128 раздела 10	Всего листов раздела 10: 150	Всего разделов: 9	Всего листов: 246
« 31 » января 2019 г. № КУВИ-001/2019-2198618			
Номер кадастрового квартала: 01:07:3000022			

Сведения о характерных точках границ:

Номер п/п	Реестровый номер	Обозначение характерных точек	Координаты		Описание закрепления на местности	Метод определения координат и средняя квадратическая погрешность положения характерной точки (Mt), м	Система координат
			X	Y			
1	2	3	4	5	6	7	8
1271	01:00-3.19	476	487529.79	2236015.91	_____	_____	_____
1272	01:00-3.19	477	487566.78	2236062.15	_____	_____	_____
1273	01:00-3.19	478	487634.59	2236069.19	_____	_____	_____
1274	01:00-3.19	479	487742.48	2236049.38	_____	_____	_____
1275	01:00-3.19	480	487793.12	2236012.83	_____	_____	_____
1276	01:00-3.19	481	487801.05	2235879.84	_____	_____	_____
1277	01:00-3.19	482	487901.01	2235750.37	_____	_____	_____
1278	01:00-3.19	483	487918.18	2235698.41	_____	_____	_____
1279	01:00-3.19	484	487891.32	2235648.65	_____	_____	_____
1280	01:00-3.19	485	487753.93	2235651.73	_____	_____	_____

_____ полное наименование должности М.П. _____ подпись _____ инициалы, фамилия

КАДАСТРОВЫЙ ПЛАН ТЕРРИТОРИИ

Лист № 129 раздела 10	**Всего листов раздела 10: 150**	**Всего разделов: 9**	**Всего листов: 246**
« 31 » января 2019 г. № КУВИ-001/2019-2198618			
Номер кадастрового квартала: 01:07:3000022			

Сведения о характерных точках границ:

Номер п/п	Реестровый номер	Обозначение характерных точек	Координаты		Описание закрепления на местности	Метод определения координат и средняя квадратическая погрешность положения характерной точки (Mt), м	Система координат
			X	Y			
1	2	3	4	5	6	7	8
1281	01:00-3.19	486	487703.73	2235621.35	_____	_____	_____
1282	01:00-3.19	487	487608.17	2235579.52	_____	_____	_____
1283	01:00-3.19	488	487438.63	2235562.78	_____	_____	_____
1284	01:00-3.19	489	487326.78	2235593.17	_____	_____	_____
1285	01:00-3.19	490	487177.5	2235651.29	_____	_____	_____
1286	01:00-3.19	491	487044.95	2235594.05	_____	_____	_____
1287	01:00-3.19	492	487010.07	2235482.66	_____	_____	_____
1288	01:00-3.19	493	487026.55	2235425.89	_____	_____	_____
1289	01:00-3.19	494	487119.2	2235394.31	_____	_____	_____
1290	01:00-3.19	495	487199.21	2235385.89	_____	_____	_____

_____ полное наименование должности М.П. _____ подпись _____ инициалы, фамилия

КАДАСТРОВЫЙ ПЛАН ТЕРРИТОРИИ

Лист № 130 раздела 10	Всего листов раздела 10: 150	Всего разделов: 9	Всего листов: 246
« 31 » января 2019 г. № КУВИ-001/2019-2198618			
Номер кадастрового квартала: 01:07:3000022			

Сведения о характерных точках границ:

Номер п/п	Реестровый номер	Обозначение характерных точек	Координаты		Описание закрепления на местности	Метод определения координат и средняя квадратическая погрешность положения характерной точки (Mt), м	Система координат
			X	Y			
1	2	3	4	5	6	7	8
1291	01:00-3.19	496	487302.39	2235383.78	_____	_____	_____
1292	01:00-3.19	497	487397.41	2235387.13	_____	_____	_____
1293	01:00-3.19	498	487498.08	2235399.85	_____	_____	_____
1294	01:00-3.19	499	487582.43	2235373.26	_____	_____	_____
1295	01:00-3.19	500	487647.18	2235351.49	_____	_____	_____
1296	01:00-3.19	501	487766.36	2235336.59	_____	_____	_____
1297	01:00-3.19	502	487988.21	2235254.78	_____	_____	_____
1298	01:00-3.19	503	488212.68	2235331.19	_____	_____	_____
1299	01:00-3.19	504	488332.43	2235485.56	_____	_____	_____
1300	01:00-3.19	505	488399.47	2235594.8	_____	_____	_____

_____ полное наименование должности М.П. _____ подпись _____ инициалы, фамилия

КАДАСТРОВЫЙ ПЛАН ТЕРРИТОРИИ

Лист № 131 раздела 10	**Всего листов раздела 10: 150**	**Всего разделов: 9**	**Всего листов: 246**
« 31 » января 2019 г. № КУВИ-001/2019-2198618			
Номер кадастрового квартала: 01:07:3000022			

Сведения о характерных точках границ:

Номер п/п	Реестровый номер	Обозначение характерных точек	Координаты		Описание закрепления на местности	Метод определения координат и средняя квадратическая погрешность положения характерной точки (Mt), м	Система координат
			X	Y			
1	2	3	4	5	6	7	8
1301	01:00-3.19	506	488494.45	2235679.83	_____	_____	_____
1302	01:00-3.19	507	488595.61	2235733.84	_____	_____	_____
1303	01:00-3.19	508	488680.03	2235823.22	_____	_____	_____
1304	01:00-3.19	509	488724.72	2235917.57	_____	_____	_____
1305	01:00-3.19	510	488714.14	2236061.89	_____	_____	_____
1306	01:00-3.19	511	488546.98	2236315.01	_____	_____	_____
1307	01:00-3.19	512	488561.31	2236510.82	_____	_____	_____
1308	01:00-3.19	513	488537.43	2236654.09	_____	_____	_____
1309	01:00-3.19	514	488441.91	2236692.3	_____	_____	_____
1310	01:00-3.19	515	488312.97	2236697.08	_____	_____	_____

_____ _____ _____
полное наименование должности М.П. подпись инициалы, фамилия

КАДАСТРОВЫЙ ПЛАН ТЕРРИТОРИИ

Лист № 132 раздела 10	Всего листов раздела 10: 150	Всего разделов: 9	Всего листов: 246
« 31 » января 2019 г. № КУВИ-001/2019-2198618			
Номер кадастрового квартала: 01:07:3000022			

Сведения о характерных точках границ:

Номер п/п	Реестровый номер	Обозначение характерных точек	Координаты		Описание закрепления на местности	Метод определения координат и средняя квадратическая погрешность положения характерной точки (Mt), м	Система координат
			X	Y			
1	2	3	4	5	6	7	8
1311	01:00-3.19	516	488059.85	2236658.87	_____	_____	_____
1312	01:00-3.19	517	487932.71	2236635.09	_____	_____	_____
1313	01:00-3.19	518	487806.08	2236667.37	_____	_____	_____
1314	01:00-3.19	519	487758.97	2236773.49	_____	_____	_____
1315	01:00-3.19	520	487758.97	2237031.38	_____	_____	_____
1316	01:00-3.19	521	487699.32	2237466.83	_____	_____	_____
1317	01:00-3.19	522	487639.74	2237593.45	_____	_____	_____
1318	01:00-3.19	523	487560.29	2237677.86	_____	_____	_____
1319	01:00-3.19	524	487454.88	2237641.04	_____	_____	_____
1320	01:00-3.19	525	487385.62	2237738.37	_____	_____	_____

_____ полное наименование должности М.П. _____ подпись _____ инициалы, фамилия

КАДАСТРОВЫЙ ПЛАН ТЕРРИТОРИИ

Лист № 133 раздела 10	**Всего листов раздела 10: 150**	**Всего разделов: 9**	**Всего листов: 246**
« 31 » января 2019 г. № КУВИ-001/2019-2198618			
Номер кадастрового квартала: 01:07:3000022			

Сведения о характерных точках границ:

Номер п/п	Реестровый номер	Обозначение характерных точек	Координаты		Описание закрепления на местности	Метод определения координат и средняя квадратическая погрешность положения характерной точки (Mt), м	Система координат
			X	Y			
1	2	3	4	5	6	7	8
1321	01:00-3.19	526	487350.06	2237850.67	_____	_____	_____
1322	01:00-3.19	527	487290.16	2237901.21	_____	_____	_____
1323	01:00-3.19	528	487192.83	2237875.01	_____	_____	_____
1324	01:00-3.19	529	487048.71	2237738.37	_____	_____	_____
1325	01:00-3.19	530	486986.94	2237689.7	_____	_____	_____
1326	01:00-3.19	531	486902.71	2237685.96	_____	_____	_____
1327	01:00-3.19	532	486865.28	2237743.98	_____	_____	_____
1328	01:00-3.19	533	486885.87	2237831.96	_____	_____	_____
1329	01:00-3.19	534	486966.35	2238002.29	_____	_____	_____
1330	01:00-3.19	535	487003.79	2238159.51	_____	_____	_____

_____ М.П. _____ _____

полное наименование должности подпись инициалы, фамилия

КАДАСТРОВЫЙ ПЛАН ТЕРРИТОРИИ

Лист № 134 раздела 10	**Всего листов раздела 10: 150**	**Всего разделов: 9**	**Всего листов: 246**
« 31 » января 2019 г. № КУВИ-001/2019-2198618			
Номер кадастрового квартала: 01:07:3000022			

Сведения о характерных точках границ:

Номер п/п	Реестровый номер	Обозначение характерных точек	Координаты		Описание закрепления на местности	Метод определения координат и средняя квадратическая погрешность положения характерной точки (Mt), м	Система координат
			X	Y			
1	2	3	4	5	6	7	8
1331	01:00-3.19	536	487102.99	2238322.35	_____	_____	_____
1332	01:00-3.19	537	487078.66	2238558.19	_____	_____	_____
1333	01:00-3.19	538	487029.99	2238614.35	_____	_____	_____
1334	01:00-3.19	539	486955.12	2238593.76	_____	_____	_____
1335	01:00-3.19	540	486893.35	2238503.91	_____	_____	_____
1336	01:00-3.19	541	486814.74	2238479.58	_____	_____	_____
1337	01:00-3.19	542	486736.13	2238518.89	_____	_____	_____
1338	01:00-3.19	543	486681.85	2238619.96	_____	_____	_____
1339	01:00-3.19	544	486702.44	2238749.11	_____	_____	_____
1340	01:00-3.19	545	486799.77	2238867.03	_____	_____	_____

_____ _____ _____
полное наименование должности М.П. подпись инициалы, фамилия

КАДАСТРОВЫЙ ПЛАН ТЕРРИТОРИИ

Лист № 135 раздела 10	**Всего листов раздела 10: 150**	**Всего разделов: 9**	**Всего листов: 246**
« 31 » января 2019 г. № КУВИ-001/2019-2198618			
Номер кадастрового квартала: 01:07:3000022			

Сведения о характерных точках границ:

Номер п/п	Реестровый номер	Обозначение характерных точек	Координаты		Описание закрепления на местности	Метод определения координат и средняя квадратическая погрешность положения характерной точки (Mt), м	Система координат
			X	Y			
1	2	3	4	5	6	7	8
1341	01:00-3.19	546	486889.61	2238998.05	_____	_____	_____
1342	01:00-3.19	547	486930.79	2239110.36	_____	_____	_____
1343	01:00-3.19	548	487009.4	2239218.92	_____	_____	_____
1344	01:00-3.19	549	487129.19	2239267.59	_____	_____	_____
1345	01:00-3.19	550	487237.75	2239260.1	_____	_____	_____
1346	01:00-3.19	551	487301.39	2239391.12	_____	_____	_____
1347	01:00-3.19	552	487402.47	2239443.53	_____	_____	_____
1348	01:00-3.19	553	487391.24	2239540.86	_____	_____	_____
1349	01:00-3.19	554	487275.19	2239585.78	_____	_____	_____
1350	01:00-3.19	555	487211.55	2239713.06	_____	_____	_____

_____ полное наименование должности М.П. _____ подпись _____ инициалы, фамилия

КАДАСТРОВЫЙ ПЛАН ТЕРРИТОРИИ

Лист № 136 раздела 10	**Всего листов раздела 10: 150**	**Всего разделов: 9**	**Всего листов: 246**
« 31 » января 2019 г. № КУВИ-001/2019-2198618			
Номер кадастрового квартала: 01:07:3000022			

Сведения о характерных точках границ:

Номер п/п	Реестровый номер	Обозначение характерных точек	Координаты		Описание закрепления на местности	Метод определения координат и средняя квадратическая погрешность положения характерной точки (Mt), м	Система координат
			X	Y			
1	2	3	4	5	6	7	8
1351	01:00-3.19	556	487226.52	2239907.72	_____	_____	_____
1352	01:00-3.19	557	487308.88	2240240.89	_____	_____	_____
1353	01:00-3.19	558	487451.13	2240570.32	_____	_____	_____
1354	01:00-3.19	559	487454.88	2240690.11	_____	_____	_____
1355	01:00-3.19	560	487323.86	2240839.85	_____	_____	_____
1356	01:00-3.19	561	487155.4	2240970.88	_____	_____	_____
1357	01:00-3.19	562	487046.84	2241158.05	_____	_____	_____
1358	01:00-3.19	563	487005.66	2241479.99	_____	_____	_____
1359	01:00-3.19	564	486919.56	2241786.96	_____	_____	_____
1360	01:00-3.19	565	486874.64	2242000.34	_____	_____	_____

_____ _____ _____
полное наименование должности М.П. подпись инициалы, фамилия

КАДАСТРОВЫЙ ПЛАН ТЕРРИТОРИИ

Лист № 137 раздела 10	Всего листов раздела 10: 150	Всего разделов: 9	Всего листов: 246
« 31 » января 2019 г. № КУВИ-001/2019-2198618			
Номер кадастрового квартала: 01:07:3000022			

Сведения о характерных точках границ:

Номер п/п	Реестровый номер	Обозначение характерных точек	Координаты		Описание закрепления на местности	Метод определения координат и средняя квадратическая погрешность положения характерной точки (Mt), м	Система координат
			X	Y			
1	2	3	4	5	6	7	8
1361	01:00-3.19	566	486784.79	2242105.15	_____	_____	_____
1362	01:00-3.19	567	486638.8	2242101.41	_____	_____	_____
1363	01:00-3.19	568	486470.34	2241977.88	_____	_____	_____
1364	01:00-3.19	569	486354.29	2241880.54	_____	_____	_____
1365	01:00-3.19	570	486193.32	2241835.62	_____	_____	_____
1366	01:00-3.19	571	486036.09	2241850.6	_____	_____	_____
1367	01:00-3.19	572	485946.25	2241962.9	_____	_____	_____
1368	01:00-3.19	573	485878.87	2242153.82	_____	_____	_____
1369	01:00-3.19	574	485807.74	2242337.25	_____	_____	_____
1370	01:00-3.19	575	485646.77	2242344.74	_____	_____	_____

_____ полное наименование должности М.П. _____ подпись _____ инициалы, фамилия

КАДАСТРОВЫЙ ПЛАН ТЕРРИТОРИИ

Лист № 138 раздела 10	Всего листов раздела 10: 150	Всего разделов: 9	Всего листов: 246
« 31 » января 2019 г. № КУВИ-001/2019-2198618			
Номер кадастрового квартала: 01:07:3000022			

Сведения о характерных точках границ:

Номер п/п	Реестровый номер	Обозначение характерных точек	Координаты		Описание закрепления на местности	Метод определения координат и средняя квадратическая погрешность положения характерной точки (Mt), м	Система координат
			X	Y			
1	2	3	4	5	6	7	8
1371	01:00-3.19	576	485366.01	2242258.64	_____	_____	_____
1372	01:00-3.19	577	485193.81	2242202.48	_____	_____	_____
1373	01:00-3.19	578	485126.42	2242209.97	_____	_____	_____
1374	01:00-3.19	579	485096.48	2242299.82	_____	_____	_____
1375	01:00-3.19	580	485163.86	2242438.32	_____	_____	_____
1376	01:00-3.19	581	485380.98	2242513.19	_____	_____	_____
1377	01:00-3.19	582	485470.83	2242610.53	_____	_____	_____
1378	01:00-3.19	583	485459.6	2242760.27	_____	_____	_____
1379	01:00-3.19	584	485339.8	2242902.52	_____	_____	_____
1380	01:00-3.19	585	485291.14	2243044.77	_____	_____	_____

_____ М.П. _____ _____

полное наименование должности подпись инициалы, фамилия

КАДАСТРОВЫЙ ПЛАН ТЕРРИТОРИИ

Лист № 139 раздела 10	**Всего листов раздела 10: 150**	**Всего разделов: 9**	**Всего листов: 246**
« 31 » января 2019 г. № КУВИ-001/2019-2198618			
Номер кадастрового квартала: 01:07:3000022			

Сведения о характерных точках границ:

Номер п/п	Реестровый номер	Обозначение характерных точек	Координаты		Описание закрепления на местности	Метод определения координат и средняя квадратическая погрешность положения характерной точки (Mt), м	Система координат
			X	Y			
1	2	3	4	5	6	7	8
1381	01:00-3.19	586	485351.03	2243194.51	_____	_____	_____
1382	01:00-3.19	587	485946.25	2243898.29	_____	_____	_____
1383	01:00-3.19	588	485976.2	2244063	_____	_____	_____
1384	01:00-3.19	589	485976.2	2244482.27	_____	_____	_____
1385	01:00-3.19	590	485912.56	2244568.37	_____	_____	_____
1386	01:00-3.19	591	485736.61	2244572.12	_____	_____	_____
1387	01:00-3.19	592	485512	2244575.86	_____	_____	_____
1388	01:00-3.19	593	485324.83	2244718.11	_____	_____	_____
1389	01:00-3.19	594	485081.5	2244976.41	_____	_____	_____
1390	01:00-3.19	595	484901.82	2245088.72	_____	_____	_____

_____ полное наименование должности М.П. _____ подпись _____ инициалы, фамилия

КАДАСТРОВЫЙ ПЛАН ТЕРРИТОРИИ

Лист № 140 раздела 10	**Всего листов раздела 10: 150**	**Всего разделов: 9**	**Всего листов: 246**
« 31 » января 2019 г. № КУВИ-001/2019-2198618			
Номер кадастрового квартала: 01:07:3000022			

Сведения о характерных точках границ:

Номер п/п	Реестровый номер	Обозначение характерных точек	Координаты		Описание закрепления на местности	Метод определения координат и средняя квадратическая погрешность положения характерной точки (Mt), м	Система координат
			X	Y			
1	2	3	4	5	6	7	8
1391	01:00-3.19	596	484628.54	2245159.84	_____	_____	_____
1392	01:00-3.19	597	484387.24	2245303.12	_____	_____	_____
1393	01:00-3.19	598	484191.43	2245503.7	_____	_____	_____
1394	01:00-3.19	599	484078.28	2245721.23	_____	_____	_____
1395	01:00-3.19	600	483938.28	2245825.16	_____	_____	_____
1396	01:00-3.19	601	483804.65	2245829.41	_____	_____	_____
1397	01:00-3.19	602	483685.87	2245770.01	_____	_____	_____
1398	01:00-3.19	603	483551.47	2245651.75	_____	_____	_____
1399	01:00-3.19	604	483410.12	2245579.11	_____	_____	_____
1400	01:00-3.19	605	483299.82	2245560.02	_____	_____	_____

_____ полное наименование должности М.П. _____ подпись _____ инициалы, фамилия

КАДАСТРОВЫЙ ПЛАН ТЕРРИТОРИИ

Лист № 141 раздела 10	Всего листов раздела 10: 150	Всего разделов: 9	Всего листов: 246
« 31 » января 2019 г. № КУВИ-001/2019-2198618			
Номер кадастрового квартала: 01:07:3000022			

Сведения о характерных точках границ:

Номер п/п	Реестровый номер	Обозначение характерных точек	Координаты		Описание закрепления на местности	Метод определения координат и средняя квадратическая погрешность положения характерной точки (Mt), м	Система координат
			X	Y			
1	2	3	4	5	6	7	8
1401	01:00-3.19	606	483226.71	2245518.03	_____	_____	_____
1402	01:00-3.19	607	483126.42	2245331.77	_____	_____	_____
1403	01:00-3.19	608	483068.62	2245044.59	_____	_____	_____
1404	01:00-3.19	609	483026.19	2244995.8	_____	_____	_____
1405	01:00-3.19	610	482964.68	2245008.53	_____	_____	_____
1406	01:00-3.19	611	482856.5	2245108.22	_____	_____	_____
1407	01:00-3.19	612	482803.47	2245233.37	_____	_____	_____
1408	01:00-3.19	613	482803.47	2245367	_____	_____	_____
1409	01:00-3.19	614	482864.99	2245557.9	_____	_____	_____
1410	01:00-3.19	615	482835.29	2245640.63	_____	_____	_____

_____ полное наименование должности М.П. _____ подпись _____ инициалы, фамилия

КАДАСТРОВЫЙ ПЛАН ТЕРРИТОРИИ

Лист № 142 раздела 10	**Всего листов раздела 10: 150**	**Всего разделов: 9**	**Всего листов: 246**
« 31 » января 2019 г. № КУВИ-001/2019-2198618			
Номер кадастрового квартала: 01:07:3000022			

Сведения о характерных точках границ:

Номер п/п	Реестровый номер	Обозначение характерных точек	Координаты		Описание закрепления на местности	Метод определения координат и средняя квадратическая погрешность положения характерной точки (Mt), м	Система координат
			X	Y			
1	2	3	4	5	6	7	8
1411	01:00-3.19	616	482731.36	2245765.77	_____	_____	_____
1412	01:00-3.19	617	482546.82	2245770.01	_____	_____	_____
1413	01:00-3.19	618	482504.39	2245816.68	_____	_____	_____
1414	01:00-3.19	619	482449.24	2245986.37	_____	_____	_____
1415	01:00-3.19	620	482411.06	2246045.76	_____	_____	_____
1416	01:00-3.19	621	482352.74	2246081.58	_____	_____	_____
1417	01:00-3.19	622	482247.74	2246069.1	_____	_____	_____
1418	01:00-3.19	623	482137.44	2246009.7	_____	_____	_____
1419	01:00-3.19	624	482082.29	2245931.22	_____	_____	_____
1420	01:00-3.19	625	482051.86	2245766.37	_____	_____	_____

_____ полное наименование должности М.П. _____ подпись _____ инициалы, фамилия

КАДАСТРОВЫЙ ПЛАН ТЕРРИТОРИИ

Лист № 143 раздела 10	Всего листов раздела 10: 150	Всего разделов: 9	Всего листов: 246
« 31 » января 2019 г. № КУВИ-001/2019-2198618			
Номер кадастрового квартала: 01:07:3000022			

Сведения о характерных точках границ:

Номер п/п	Реестровый номер	Обозначение характерных точек	Координаты		Описание закрепления на местности	Метод определения координат и средняя квадратическая погрешность положения характерной точки (Mt), м	Система координат
			X	Y			
1	2	3	4	5	6	7	8
1421	01:00-3.19	626	481846.5	2245565.79	_____	_____	_____
1422	01:00-3.19	627	481759.87	2245557.9	_____	_____	_____
1423	01:00-3.19	628	481645.91	2245580.11	_____	_____	_____
1424	01:00-3.19	629	481426.23	2245756.82	_____	_____	_____
1425	01:00-3.19	630	481501.09	2245901.53	_____	_____	_____
1426	01:00-3.19	631	481516.97	2245966.96	_____	_____	_____
1427	01:00-3.19	632	481465.03	2246026.67	_____	_____	_____
1428	01:00-3.19	633	481302.05	2246086.35	_____	_____	_____
1429	01:00-3.19	634	481229.59	2246126.37	_____	_____	_____
1430	01:00-3.19	635	481210.5	2246270.6	_____	_____	_____

_____ полное наименование должности М.П. _____ подпись _____ инициалы, фамилия

КАДАСТРОВЫЙ ПЛАН ТЕРРИТОРИИ

Лист № 144 раздела 10	Всего листов раздела 10: 150	Всего разделов: 9	Всего листов: 246
« 31 » января 2019 г. № КУВИ-001/2019-2198618			
Номер кадастрового квартала: 01:07:3000022			

Сведения о характерных точках границ:

Номер п/п	Реестровый номер	Обозначение характерных точек	Координаты		Описание закрепления на местности	Метод определения координат и средняя квадратическая погрешность положения характерной точки (Mt), м	Система координат
			X	Y			
1	2	3	4	5	6	7	8
1431	01:00-3.19	636	481204.13	2246542.11	_____	_____	_____
1432	01:00-3.19	637	481031.04	2246893.08	_____	_____	_____
1433	01:00-3.19	638	480843.58	2247227.77	_____	_____	_____
1434	01:00-3.19	639	480858.39	2247335.42	_____	_____	_____
1435	01:00-3.19	640	480924.76	2247485.67	_____	_____	_____
1436	01:00-3.19	641	481082.37	2247662.37	_____	_____	_____
1437	01:00-3.19	642	481085.35	2247782.98	_____	_____	_____
1438	01:00-3.19	643	480982.07	2247996.68	_____	_____	_____
1439	01:00-3.19	644	480915.66	2248060.85	_____	_____	_____
1440	01:00-3.19	645	480832.94	2248107.51	_____	_____	_____

_____ полное наименование должности М.П. _____ подпись _____ инициалы, фамилия

КАДАСТРОВЫЙ ПЛАН ТЕРРИТОРИИ

Лист № 145 раздела 10	Всего листов раздела 10: 150	Всего разделов: 9	Всего листов: 246
« 31 » января 2019 г. № КУВИ-001/2019-2198618			
Номер кадастрового квартала: 01:07:3000022			

Сведения о характерных точках границ:

Номер п/п	Реестровый номер	Обозначение характерных точек	Координаты		Описание закрепления на местности	Метод определения координат и средняя квадратическая погрешность положения характерной точки (Mt), м	Система координат
			X	Y			
1	2	3	4	5	6	7	8
1441	01:00-3.19	646	480671.65	2248116.08	_____	_____	_____
1442	01:00-3.19	647	480456.73	2247987.13	_____	_____	_____
1443	01:00-3.19	648	480332.56	2247819.98	_____	_____	_____
1444	01:00-3.19	649	480155.86	2247805.65	_____	_____	_____
1445	01:00-3.19	650	480096.9	2247838.13	_____	_____	_____
1446	01:00-3.19	651	480046.01	2247896.39	_____	_____	_____
1447	01:00-3.19	652	480067.2	2247978.12	_____	_____	_____
1448	01:00-3.19	653	480041.24	2248192.49	_____	_____	_____
1449	01:00-3.19	654	480069.89	2248383.52	_____	_____	_____
1450	01:00-3.19	655	480213.17	2248479.04	_____	_____	_____

_____ полное наименование должности М.П. _____ подпись _____ инициалы, фамилия

КАДАСТРОВЫЙ ПЛАН ТЕРРИТОРИИ

Лист № 146 раздела 10	**Всего листов раздела 10: 150**	**Всего разделов: 9**	**Всего листов: 246**
« 31 » января 2019 г. № КУВИ-001/2019-2198618			
Номер кадастрового квартала: 01:07:3000022			

Сведения о характерных точках границ:

Номер п/п	Реестровый номер	Обозначение характерных точек	Координаты		Описание закрепления на местности	Метод определения координат и средняя квадратическая погрешность положения характерной точки (Mt), м	Система координат
			X	Y			
1	2	3	4	5	6	7	8
1451	01:00-3.19	656	480456.73	2248450.39	_____	_____	_____
1452	01:00-3.19	657	480548.7	2248459.62	_____	_____	_____
1453	01:00-3.19	658	480604.78	2248488.59	_____	_____	_____
1454	01:00-3.19	659	480639.91	2248535.98	_____	_____	_____
1455	01:00-3.19	660	480637.79	2248620.83	_____	_____	_____
1456	01:00-3.19	661	480540.22	2248756.58	_____	_____	_____
1457	01:00-3.19	662	480356.44	2248865.88	_____	_____	_____
1458	01:00-3.19	663	480031.68	2249052.14	_____	_____	_____
1459	01:00-3.19	664	479903.88	2249159.6	_____	_____	_____
1460	01:00-3.19	665	479869.94	2249265.65	_____	_____	_____

_____ полное наименование должности М.П. _____ подпись _____ инициалы, фамилия

КАДАСТРОВЫЙ ПЛАН ТЕРРИТОРИИ

Лист № 147 раздела 10	Всего листов раздела 10: 150	Всего разделов: 9	Всего листов: 246
« 31 » января 2019 г. № КУВИ-001/2019-2198618			
Номер кадастрового квартала: 01:07:3000022			

Сведения о характерных точках границ:

Номер п/п	Реестровый номер	Обозначение характерных точек	Координаты		Описание закрепления на местности	Метод определения координат и средняя квадратическая погрешность положения характерной точки (Mt), м	Система координат
			X	Y			
1	2	3	4	5	6	7	8
1461	01:00-3.19	666	479878.86	2249348.24	_____	_____	_____
1462	01:00-3.19	667	479954.78	2249407.77	_____	_____	_____
1463	01:00-3.19	668	480052.36	2249441.71	_____	_____	_____
1464	01:00-3.19	669	480202.96	2249471.4	_____	_____	_____
1465	01:00-3.19	670	480319.62	2249530.8	_____	_____	_____
1466	01:00-3.19	671	480427.8	2249651.7	_____	_____	_____
1467	01:00-3.19	672	480504.49	2249797.17	_____	_____	_____
1468	01:00-3.19	673	480451.96	2249969.1	_____	_____	_____
1469	01:00-3.19	674	480351.44	2250035.63	_____	_____	_____
1470	01:00-3.19	675	480256.15	2250064.61	_____	_____	_____

_____ полное наименование должности М.П. _____ подпись _____ инициалы, фамилия

КАДАСТРОВЫЙ ПЛАН ТЕРРИТОРИИ

Лист № 148 раздела 10	Всего листов раздела 10: 150	Всего разделов: 9	Всего листов: 246
« 31 » января 2019 г. № КУВИ-001/2019-2198618			
Номер кадастрового квартала: 01:07:3000022			

Сведения о характерных точках границ:

Номер п/п	Реестровый номер	Обозначение характерных точек	Координаты		Описание закрепления на местности	Метод определения координат и средняя квадратическая погрешность положения характерной точки (Mt), м	Система координат
			X	Y			
1	2	3	4	5	6	7	8
1471	01:00-3.19	676	480128.72	2250012.29	_____	_____	_____
1472	01:00-3.19	677	479967.51	2249882.9	_____	_____	_____
1473	01:00-3.19	678	479844.48	2249717.46	_____	_____	_____
1474	01:00-3.19	679	479651.46	2249560.49	_____	_____	_____
1475	01:00-3.19	680	479575.1	2249443.83	_____	_____	_____
1476	01:00-3.19	681	479524.19	2249320.8	_____	_____	_____
1477	01:00-3.19	682	479392.68	2249157.47	_____	_____	_____
1478	01:00-3.19	683	479318.44	2249106.57	_____	_____	_____
1479	01:00-3.19	684	479248.45	2249138.1	_____	_____	_____
1480	01:00-3.19	685	479197.54	2249210.5	_____	_____	_____

_____ полное наименование должности М.П. _____ подпись _____ инициалы, фамилия

КАДАСТРОВЫЙ ПЛАН ТЕРРИТОРИИ

Лист № 149 раздела 10	**Всего листов раздела 10: 150**	**Всего разделов: 9**	**Всего листов: 246**
« 31 » января 2019 г. № КУВИ-001/2019-2198618			
Номер кадастрового квартала: 01:07:3000022			

Сведения о характерных точках границ:

Номер п/п	Реестровый номер	Обозначение характерных точек	Координаты		Описание закрепления на местности	Метод определения координат и средняя квадратическая погрешность положения характерной точки (Mt), м	Система координат
			X	Y			
1	2	3	4	5	6	7	8
1481	01:00-3.19	686	479157.71	2249310.03	_____	_____	_____
1482	01:00-3.19	687	479140.27	2249496.86	_____	_____	_____
1483	01:00-3.19	688	479133.83	2249653.89	_____	_____	_____
1484	01:00-3.19	689	479256.93	2249762	_____	_____	_____
1485	01:00-3.19	690	479439.48	2249883.13	_____	_____	_____
1486	01:00-3.19	691	479577.98	2250050.29	_____	_____	_____
1487	01:00-3.19	692	479582.76	2250155.36	_____	_____	_____
1488	01:00-3.19	693	479526.31	2250224.41	_____	_____	_____
1489	01:00-3.19	694	479458.59	2250269.98	_____	_____	_____
1490	01:00-3.19	695	479338	2250286	_____	_____	_____

_____ _____ _____
полное наименование должности М.П. подпись инициалы, фамилия

КАДАСТРОВЫЙ ПЛАН ТЕРРИТОРИИ

Лист № 150 раздела 10	**Всего листов раздела 10: 150**	**Всего разделов: 9**	**Всего листов: 246**
« 31 » января 2019 г. № КУВИ-001/2019-2198618			
Номер кадастрового квартала: 01:07:3000022			

Сведения о характерных точках границ:

Номер п/п	Реестровый номер	Обозначение характерных точек	Координаты		Описание закрепления на местности	Метод определения координат и средняя квадратическая погрешность положения характерной точки (Mt), м	Система координат
			X	Y			
1	2	3	4	5	6	7	8
1491	01:00-3.19	696	479006.9	2249933.3	_____	_____	_____
1492	01:00-3.19	697	478651.7	2249610.4	_____	_____	_____
1493	01:00-3.19	698	478456.4	2249400.7	_____	_____	_____
1494	01:00-3.19	699	477850.7	2248789.1	_____	_____	_____
1495	01:00-3.19	1	477852.7	2248782.8	_____	_____	_____

_____ М.П. _____ _____

полное наименование должности подпись инициалы, фамилия

КАДАСТРОВЫЙ ПЛАН ТЕРРИТОРИИ

Лист № 1 раздела 11	Всего листов раздела 11: 68	Всего разделов: 9	Всего листов: 246
« 31 » января 2019 г. № КУВИ-001/2019-2198618			
Номер кадастрового квартала: 01:07:3000022			

Описание местоположения границ зон с особыми условиями использования территорий, территориальных зон, территорий объектов культурного наследия, территорий опережающего социально-экономического развития, зон территориального развития в Российской Федерации, игорных зон, лесничеств, лесопарков, особо охраняемых природных территорий, особых экономических зон, охотничьих угодий, земельных участков, подлежащих образованию в соответствии с утвержденным проектом межевания территории, береговых линий (границы водного объекта), единиц кадастрового деления

Сведения о характерных точках границ:

Номер п/п	Реестровый (учетный, условный) номер	Обозначение характерных точек	Координаты		Описание закрепления на местности	Метод определения координат и средняя квадратическая погрешность положения характерной точки (Mt), м	Система координат
			X	Y			
1	2	3	4	5	6	7	8
1	01:07:3000022	1	476366.52	2240408.52	_____	_____	_____
2	01:07:3000022	2	476324.11	2240465.95	_____	_____	_____
3	01:07:3000022	3	476288.04	2240508.5	_____	_____	_____
4	01:07:3000022	4	476256.42	2240574.59	_____	_____	_____
5	01:07:3000022	5	476240.36	2240622.36	_____	_____	_____
6	01:07:3000022	6	476203.74	2240700.88	_____	_____	_____
7	01:07:3000022	7	476177.21	2240816.03	_____	_____	_____
8	01:07:3000022	8	476345.03	2240824.29	_____	_____	_____
9	01:07:3000022	9	476432.2	2240828.39	_____	_____	_____
10	01:07:3000022	10	476441.05	2240704.15	_____	_____	_____

_____ полное наименование должности М.П. _____ подпись _____ инициалы, фамилия

КАДАСТРОВЫЙ ПЛАН ТЕРРИТОРИИ

Лист № 2 раздела 11	**Всего листов раздела 11: 68**	**Всего разделов: 9**	**Всего листов: 246**
« 31 » января 2019 г. № КУВИ-001/2019-2198618			
Номер кадастрового квартала: 01:07:3000022			

Сведения о характерных точках границ:

Номер п/п	Реестровый (учетный, условный) номер	Обозначение характерных точек	Координаты		Описание закрепления на местности	Метод определения координат и средняя квадратическая погрешность положения характерной точки (Mt), м	Система координат
			X	Y			
1	2	3	4	5	6	7	8
11	01:07:3000022	11	476445.67	2240598.76	_____	_____	_____
12	01:07:3000022	12	476450.36	2240461.37	_____	_____	_____
13	01:07:3000022	13	476380.92	2240419.87	_____	_____	_____
14	01:07:3000022	1	476366.52	2240408.52	_____	_____	_____
15	01:07-6.20	1	476249.11	2240591.17	_____	0.2	_____
16	01:07-6.20	2	476218.79	2240679.78	_____	0.2	_____
17	01:07-6.20	3	476210.43	2240705.33	_____	0.2	_____
18	01:07-6.20	4	476177.8	2240809.23	_____	0.2	_____
19	01:07-6.20	5	476176.82	2240810.4	_____	0.2	_____
20	01:07-6.20	6	476175.29	2240810.54	_____	0.2	_____

_____ полное наименование должности М.П. _____ подпись _____ инициалы, фамилия

КАДАСТРОВЫЙ ПЛАН ТЕРРИТОРИИ

Лист № 3 раздела 11	**Всего листов раздела 11: 68**	**Всего разделов: 9**	**Всего листов: 246**
« 31 » января 2019 г. № КУВИ-001/2019-2198618			
Номер кадастрового квартала: 01:07:3000022			

Сведения о характерных точках границ:

Номер п/п	Реестровый (учетный, условный) номер	Обозначение характерных точек	Координаты		Описание закрепления на местности	Метод определения координат и средняя квадратическая погрешность положения характерной точки (Mt), м	Система координат
			X	Y			
1	2	3	4	5	6	7	8
21	01:07-6.20	7	476174.12	2240809.56	_____	0.2	_____
22	01:07-6.20	8	476173.98	2240808.02	_____	0.2	_____
23	01:07-6.20	9	476206.02	2240706.03	_____	0.2	_____
24	01:07-6.20	10	476190.42	2240701.09	_____	0.2	_____
25	01:07-6.20	11	476189.24	2240700.11	_____	0.2	_____
26	01:07-6.20	12	476189.11	2240698.58	_____	0.2	_____
27	01:07-6.20	13	476190.1	2240697.41	_____	0.2	_____
28	01:07-6.20	14	476191.62	2240697.28	_____	0.2	_____
29	01:07-6.20	15	476207.24	2240702.22	_____	0.2	_____
30	01:07-6.20	16	476214.99	2240678.52	_____	0.2	_____

_____ полное наименование должности М.П. _____ подпись _____ инициалы, фамилия

КАДАСТРОВЫЙ ПЛАН ТЕРРИТОРИИ

Лист № 4 раздела 11	**Всего листов раздела 11: 68**	**Всего разделов: 9**	**Всего листов: 246**
« 31 » января 2019 г. № КУВИ-001/2019-2198618			
Номер кадастрового квартала: 01:07:3000022			

Сведения о характерных точках границ:

Номер п/п	Реестровый (учетный, условный) номер	Обозначение характерных точек	Координаты		Описание закрепления на местности	Метод определения координат и средняя квадратическая погрешность положения характерной точки (Mt), м	Система координат
			X	Y			
1	2	3	4	5	6	7	8
31	01:07-6.20	17	476215	2240678.5	_____	0.2	_____
32	01:07-6.20	18	476245.32	2240589.88	_____	0.2	_____
33	01:07-6.20	19	476246.33	2240588.73	_____	0.2	_____
34	01:07-6.20	20	476247.86	2240588.63	_____	0.2	_____
35	01:07-6.20	21	476249.01	2240589.64	_____	0.2	_____
36	01:07-6.20	1	476249.11	2240591.17	_____	0.2	_____
37	01:07-6.36	1	478196.92	2239161.54	_____	0.2	_____
38	01:07-6.36	2	478190.73	2239170.09	_____	0.2	_____
39	01:07-6.36	3	478148.66	2239228.25	_____	0.2	_____
40	01:07-6.36	4	478201.14	2239289.85	_____	0.2	_____

_____ _____ _____
полное наименование должности М.П. подпись инициалы, фамилия

КАДАСТРОВЫЙ ПЛАН ТЕРРИТОРИИ

Лист № 5 раздела 11	**Всего листов раздела 11: 68**	**Всего разделов: 9**	**Всего листов: 246**
« 31 » января 2019 г. № КУВИ-001/2019-2198618			
Номер кадастрового квартала: 01:07:3000022			

Сведения о характерных точках границ:

Номер п/п	Реестровый (учетный, условный) номер	Обозначение характерных точек	Координаты		Описание закрепления на местности	Метод определения координат и средняя квадратическая погрешность положения характерной точки (Mt), м	Система координат
			X	Y			
1	2	3	4	5	6	7	8
41	01:07-6.36	5	477797.23	2239696.57	_____	0.2	_____
42	01:07-6.36	6	477622.15	2239953.48	_____	0.2	_____
43	01:07-6.36	7	477537.63	2240080.16	_____	0.2	_____
44	01:07-6.36	8	477495.96	2240165.55	_____	0.2	_____
45	01:07-6.36	9	477555.41	2240196	_____	0.2	_____
46	01:07-6.36	10	477459.42	2240492.19	_____	0.2	_____
47	01:07-6.36	11	477460.29	2240493.44	_____	0.2	_____
48	01:07-6.36	12	477501.32	2240502.22	_____	0.2	_____
49	01:07-6.36	13	477511.63	2240504.43	_____	0.2	_____
50	01:07-6.36	14	477507.22	2240525.06	_____	0.2	_____

_____ полное наименование должности | М.П. | _____ подпись | _____ инициалы, фамилия

КАДАСТРОВЫЙ ПЛАН ТЕРРИТОРИИ

Лист № 6 раздела 11	**Всего листов раздела 11: 68**	**Всего разделов: 9**	**Всего листов: 246**
« 31 » января 2019 г. № КУВИ-001/2019-2198618			
Номер кадастрового квартала: 01:07:3000022			

Сведения о характерных точках границ:

Номер п/п	**Реестровый (учетный, условный) номер**	**Обозначение характерных точек**	**Координаты**		**Описание закрепления на местности**	**Метод определения координат и средняя квадратическая погрешность положения характерной точки (Mt), м**	**Система координат**
			X	**Y**			
1	**2**	**3**	**4**	**5**	**6**	**7**	**8**
51	01:07-6.36	15	477496.9	2240522.86	_____	0.2	_____
52	01:07-6.36	16	477452.56	2240513.36	_____	0.2	_____
53	01:07-6.36	17	477418.66	2240617.89	_____	0.2	_____
54	01:07-6.36	18	477382.73	2240728.53	_____	0.2	_____
55	01:07-6.36	19	477278.42	2241049.57	_____	0.2	_____
56	01:07-6.36	20	477142.32	2241388.7	_____	0.2	_____
57	01:07-6.36	21	477100.38	2241470.21	_____	0.2	_____
58	01:07-6.36	22	477098.92	2241473.57	_____	0.2	_____
59	01:07-6.36	23	477102.09	2241473.35	_____	0.2	_____
60	01:07-6.36	24	477103.52	2241494.4	_____	0.2	_____

_____ полное наименование должности | М.П. | _____ подпись | _____ инициалы, фамилия

КАДАСТРОВЫЙ ПЛАН ТЕРРИТОРИИ

Лист № 7 раздела 11	**Всего листов раздела 11: 68**	**Всего разделов: 9**	**Всего листов: 246**
« 31 » января 2019 г. № КУВИ-001/2019-2198618			
Номер кадастрового квартала: 01:07:3000022			

Сведения о характерных точках границ:

Номер п/п	Реестровый (учетный, условный) номер	Обозначение характерных точек	Координаты		Описание закрепления на местности	Метод определения координат и средняя квадратическая погрешность положения характерной точки (Mt), м	Система координат
			X	Y			
1	2	3	4	5	6	7	8
61	01:07-6.36	25	477093	2241495.12	_____	0.2	_____
62	01:07-6.36	26	477083.66	2241495.76	_____	0.2	_____
63	01:07-6.36	27	477054.43	2241501.29	_____	0.2	_____
64	01:07-6.36	28	477022.53	2241593.43	_____	0.2	_____
65	01:07-6.36	29	477021.92	2241596.67	_____	0.2	_____
66	01:07-6.36	30	477021.78	2241597.39	_____	0.2	_____
67	01:07-6.36	31	477018.8	2241601.95	_____	0.2	_____
68	01:07-6.36	32	477015.68	2241606.72	_____	0.2	_____
69	01:07-6.36	33	476979.24	2241642.53	_____	0.2	_____
70	01:07-6.36	34	476983.52	2241665.51	_____	0.2	_____

_____ полное наименование должности | М.П. | _____ подпись | _____ инициалы, фамилия

КАДАСТРОВЫЙ ПЛАН ТЕРРИТОРИИ

Лист № 8 раздела 11	**Всего листов раздела 11: 68**	**Всего разделов: 9**	**Всего листов: 246**
« 31 » января 2019 г. № КУВИ-001/2019-2198618			
Номер кадастрового квартала: 01:07:3000022			

Сведения о характерных точках границ:

Номер п/п	Реестровый (учетный, условный) номер	Обозначение характерных точек	Координаты		Описание закрепления на местности	Метод определения координат и средняя квадратическая погрешность положения характерной точки (Mt), м	Система координат
			X	Y			
1	2	3	4	5	6	7	8
71	01:07-6.36	35	476985.45	2241675.88	_____	0.2	_____
72	01:07-6.36	36	476964.71	2241679.74	_____	0.2	_____
73	01:07-6.36	37	476962.97	2241670.45	_____	0.2	_____
74	01:07-6.36	38	476850.24	2241881.53	_____	0.2	_____
75	01:07-6.36	39	476827.67	2241923.9	_____	0.2	_____
76	01:07-6.36	40	476990.38	2241944.25	_____	0.2	_____
77	01:07-6.36	41	476998.2	2241945.16	_____	0.2	_____
78	01:07-6.36	42	477212.44	2241734.8	_____	0.2	_____
79	01:07-6.36	43	477489.46	2241462.13	_____	0.2	_____
80	01:07-6.36	44	477507.64	2241430.47	_____	0.2	_____

_____ полное наименование должности М.П. _____ подпись _____ инициалы, фамилия

КАДАСТРОВЫЙ ПЛАН ТЕРРИТОРИИ

Лист № 9 раздела 11	**Всего листов раздела 11: 68**	**Всего разделов: 9**	**Всего листов: 246**
« 31 » января 2019 г. № КУВИ-001/2019-2198618			
Номер кадастрового квартала: 01:07:3000022			

Сведения о характерных точках границ:

Номер п/п	Реестровый (учетный, условный) номер	Обозначение характерных точек	Координаты		Описание закрепления на местности	Метод определения координат и средняя квадратическая погрешность положения характерной точки (Mt), м	Система координат
			X	Y			
1	2	3	4	5	6	7	8
81	01:07-6.36	45	479071.85	2243066.07	_____	0.2	_____
82	01:07-6.36	46	479035.93	2243101.01	_____	0.2	_____
83	01:07-6.36	47	479033.16	2243103.79	_____	0.2	_____
84	01:07-6.36	48	479046.89	2243139.93	_____	0.2	_____
85	01:07-6.36	49	478929.7	2243251.79	_____	0.2	_____
86	01:07-6.36	50	478839.71	2243337.54	_____	0.2	_____
87	01:07-6.36	51	478970.83	2243394.06	_____	0.2	_____
88	01:07-6.36	52	478974.92	2243396.67	_____	0.2	_____
89	01:07-6.36	53	478983.9	2243401.07	_____	0.2	_____
90	01:07-6.36	54	478975.09	2243419.03	_____	0.2	_____

_____ полное наименование должности | М.П. | _____ подпись | _____ инициалы, фамилия

КАДАСТРОВЫЙ ПЛАН ТЕРРИТОРИИ

Лист № 10 раздела 11	**Всего листов раздела 11: 68**	**Всего разделов: 9**	**Всего листов: 246**
« 31 » января 2019 г. № КУВИ-001/2019-2198618			
Номер кадастрового квартала: 01:07:3000022			

Сведения о характерных точках границ:

Номер п/п	Реестровый (учетный, условный) номер	Обозначение характерных точек	Координаты		Описание закрепления на местности	Метод определения координат и средняя квадратическая погрешность положения характерной точки (Mt), м	Система координат
			X	Y			
1	2	3	4	5	6	7	8
91	01:07-6.36	55	478966.11	2243414.63	_____	0.2	_____
92	01:07-6.36	56	478962.01	2243413.23	_____	0.2	_____
93	01:07-6.36	57	478823.35	2243353.46	_____	0.2	_____
94	01:07-6.36	58	478798.15	2243379.15	_____	0.2	_____
95	01:07-6.36	59	478790.76	2243386.68	_____	0.2	_____
96	01:07-6.36	60	478775.7	2243371.9	_____	0.2	_____
97	01:07-6.36	61	478783.09	2243364.37	_____	0.2	_____
98	01:07-6.36	62	478813.47	2243333.4	_____	0.2	_____
99	01:07-6.36	63	478906.49	2243244.76	_____	0.2	_____
100	01:07-6.36	64	478860.9	2243207.51	_____	0.2	_____

_____ полное наименование должности | М.П. | _____ подпись | _____ инициалы, фамилия

КАДАСТРОВЫЙ ПЛАН ТЕРРИТОРИИ

Лист № 11 раздела 11	**Всего листов раздела 11: 68**	**Всего разделов: 9**	**Всего листов: 246**
« 31 » января 2019 г. № КУВИ-001/2019-2198618			
Номер кадастрового квартала: 01:07:3000022			

Сведения о характерных точках границ:

Номер п/п	Реестровый (учетный, условный) номер	Обозначение характерных точек	Координаты		Описание закрепления на местности	Метод определения координат и средняя квадратическая погрешность положения характерной точки (Mt), м	Система координат
			X	Y			
1	2	3	4	5	6	7	8
101	01:07-6.36	65	478871.09	2243196.01	_____	0.2	_____
102	01:07-6.36	66	478877.45	2243188.3	_____	0.2	_____
103	01:07-6.36	67	478892.88	2243201.02	_____	0.2	_____
104	01:07-6.36	68	478890.23	2243204.23	_____	0.2	_____
105	01:07-6.36	69	478921.87	2243230.09	_____	0.2	_____
106	01:07-6.36	70	479022.19	2243134.33	_____	0.2	_____
107	01:07-6.36	71	479008.6	2243098.54	_____	0.2	_____
108	01:07-6.36	72	479021.11	2243086	_____	0.2	_____
109	01:07-6.36	73	479042.14	2243065.53	_____	0.2	_____
110	01:07-6.36	74	477511.89	2241465.44	_____	0.2	_____

_____ М.П. _____ _____

полное наименование должности подпись инициалы, фамилия

КАДАСТРОВЫЙ ПЛАН ТЕРРИТОРИИ

Лист № 12 раздела 11	**Всего листов раздела 11: 68**	**Всего разделов: 9**	**Всего листов: 246**
« 31 » января 2019 г. № КУВИ-001/2019-2198618			
Номер кадастрового квартала: 01:07:3000022			

Сведения о характерных точках границ:

Номер п/п	Реестровый (учетный, условный) номер	Обозначение характерных точек	Координаты		Описание закрепления на местности	Метод определения координат и средняя квадратическая погрешность положения характерной точки (Mt), м	Система координат
			X	Y			
1	2	3	4	5	6	7	8
111	01:07-6.36	75	477506.32	2241475.15	_____	0.2	_____
112	01:07-6.36	76	477227.23	2241749.85	_____	0.2	_____
113	01:07-6.36	77	477025.12	2241948.3	_____	0.2	_____
114	01:07-6.36	78	477084.38	2241955.2	_____	0.2	_____
115	01:07-6.36	79	477013.97	2241965.18	_____	0.2	_____
116	01:07-6.36	80	477022.52	2242023.22	_____	0.2	_____
117	01:07-6.36	81	477008.64	2242024.51	_____	0.2	_____
118	01:07-6.36	82	476998.73	2242025.84	_____	0.2	_____
119	01:07-6.36	83	476998.61	2242024.98	_____	0.2	_____
120	01:07-6.36	84	476986.24	2242026.37	_____	0.2	_____

_____ полное наименование должности М.П. _____ подпись _____ инициалы, фамилия

КАДАСТРОВЫЙ ПЛАН ТЕРРИТОРИИ

Лист № 13 раздела 11	**Всего листов раздела 11: 68**	**Всего разделов: 9**	**Всего листов: 246**
« 31 » января 2019 г. № КУВИ-001/2019-2198618			
Номер кадастрового квартала: 01:07:3000022			

Сведения о характерных точках границ:

Номер п/п	Реестровый (учетный, условный) номер	Обозначение характерных точек	Координаты		Описание закрепления на местности	Метод определения координат и средняя квадратическая погрешность положения характерной точки (Mt), м	Система координат
			X	Y			
1	2	3	4	5	6	7	8
121	01:07-6.36	85	476980.15	2241969.97	_____	0.2	_____
122	01:07-6.36	86	476780.94	2241998.21	_____	0.2	_____
123	01:07-6.36	87	476679.56	2242154.87	_____	0.2	_____
124	01:07-6.36	88	475724.84	2242608.91	_____	0.2	_____
125	01:07-6.36	89	475706.72	2242582.66	_____	0.2	_____
126	01:07-6.36	90	475471.32	2242697.21	_____	0.2	_____
127	01:07-6.36	91	475439.78	2242682.83	_____	0.2	_____
128	01:07-6.36	92	475351.36	2242643.12	_____	0.2	_____
129	01:07-6.36	93	475104.94	2242431.56	_____	0.2	_____
130	01:07-6.36	94	475083.61	2242413.15	_____	0.2	_____

_____ полное наименование должности М.П. _____ подпись _____ инициалы, фамилия

КАДАСТРОВЫЙ ПЛАН ТЕРРИТОРИИ

Лист № 14 раздела 11	**Всего листов раздела 11: 68**	**Всего разделов: 9**	**Всего листов: 246**
« 31 » января 2019 г. № КУВИ-001/2019-2198618			
Номер кадастрового квартала: 01:07:3000022			

Сведения о характерных точках границ:

Номер п/п	Реестровый (учетный, условный) номер	Обозначение характерных точек	Координаты		Описание закрепления на местности	Метод определения координат и средняя квадратическая погрешность положения характерной точки (Mt), м	Система координат
			X	Y			
1	2	3	4	5	6	7	8
131	01:07-6.36	95	474894.15	2242251.41	_____	0.2	_____
132	01:07-6.36	96	474912.3	2242197.67	_____	0.2	_____
133	01:07-6.36	97	474878.46	2241749.33	_____	0.2	_____
134	01:07-6.36	98	474683.77	2241606.89	_____	0.2	_____
135	01:07-6.36	99	474649.91	2241580.59	_____	0.2	_____
136	01:07-6.36	100	474933.61	2240934.24	_____	0.2	_____
137	01:07-6.36	101	474916.4	2240926.08	_____	0.2	_____
138	01:07-6.36	102	474906.86	2240921.55	_____	0.2	_____
139	01:07-6.36	103	474915.91	2240902.49	_____	0.2	_____
140	01:07-6.36	104	474925.44	2240907.01	_____	0.2	_____

_____ полное наименование должности М.П. _____ подпись _____ инициалы, фамилия

КАДАСТРОВЫЙ ПЛАН ТЕРРИТОРИИ

Лист № 15 раздела 11	**Всего листов раздела 11: 68**	**Всего разделов: 9**	**Всего листов: 246**
« 31 » января 2019 г. № КУВИ-001/2019-2198618			
Номер кадастрового квартала: 01:07:3000022			

Сведения о характерных точках границ:

Номер п/п	Реестровый (учетный, условный) номер	Обозначение характерных точек	Координаты		Описание закрепления на местности	Метод определения координат и средняя квадратическая погрешность положения характерной точки (Mt), м	Система координат
			X	Y			
1	2	3	4	5	6	7	8
141	01:07-6.36	105	474942.16	2240914.95	_____	0.2	_____
142	01:07-6.36	106	475017.43	2240746.51	_____	0.2	_____
143	01:07-6.36	107	475164.52	2240822.47	_____	0.2	_____
144	01:07-6.36	108	475168.45	2240825.26	_____	0.2	_____
145	01:07-6.36	109	475177.21	2240830.09	_____	0.2	_____
146	01:07-6.36	110	475167.56	2240847.61	_____	0.2	_____
147	01:07-6.36	111	475158.8	2240842.78	_____	0.2	_____
148	01:07-6.36	112	475154.59	2240841.08	_____	0.2	_____
149	01:07-6.36	113	475027.58	2240775.5	_____	0.2	_____
150	01:07-6.36	114	474956.96	2240933.56	_____	0.2	_____

_____ полное наименование должности М.П. _____ подпись _____ инициалы, фамилия

КАДАСТРОВЫЙ ПЛАН ТЕРРИТОРИИ

Лист № 16 раздела 11	**Всего листов раздела 11: 68**	**Всего разделов: 9**	**Всего листов: 246**
« 31 » января 2019 г. № КУВИ-001/2019-2198618			
Номер кадастрового квартала: 01:07:3000022			

Сведения о характерных точках границ:

Номер п/п	Реестровый (учетный, условный) номер	Обозначение характерных точек	Координаты		Описание закрепления на местности	Метод определения координат и средняя квадратическая погрешность положения характерной точки (Mt), м	Система координат
			X	Y			
1	2	3	4	5	6	7	8
151	01:07-6.36	115	474675.84	2241574.01	_____	0.2	_____
152	01:07-6.36	116	474696.48	2241590.05	_____	0.2	_____
153	01:07-6.36	117	474898.76	2241738.05	_____	0.2	_____
154	01:07-6.36	118	474933.66	2242200.36	_____	0.2	_____
155	01:07-6.36	119	474918.71	2242244.64	_____	0.2	_____
156	01:07-6.36	120	475097.35	2242397.14	_____	0.2	_____
157	01:07-6.36	121	475108.96	2242407.16	_____	0.2	_____
158	01:07-6.36	122	475220.38	2242209.81	_____	0.2	_____
159	01:07-6.36	123	475274.79	2242159.39	_____	0.2	_____
160	01:07-6.36	124	475371.99	2242060.07	_____	0.2	_____

_____ полное наименование должности | М.П. | _____ подпись | _____ инициалы, фамилия

КАДАСТРОВЫЙ ПЛАН ТЕРРИТОРИИ

Лист № 17 раздела 11	**Всего листов раздела 11: 68**	**Всего разделов: 9**	**Всего листов: 246**
« 31 » января 2019 г. № КУВИ-001/2019-2198618			
Номер кадастрового квартала: 01:07:3000022			

Сведения о характерных точках границ:

Номер п/п	Реестровый (учетный, условный) номер	Обозначение характерных точек	Координаты		Описание закрепления на местности	Метод определения координат и средняя квадратическая погрешность положения характерной точки (Mt), м	Система координат
			X	Y			
1	2	3	4	5	6	7	8
161	01:07-6.36	125	475515.92	2241468.79	_____	0.2	_____
162	01:07-6.36	126	475525.6	2241342.5	_____	0.2	_____
163	01:07-6.36	127	475590.14	2241138.08	_____	0.2	_____
164	01:07-6.36	128	475592.71	2241132.07	_____	0.2	_____
165	01:07-6.36	129	475595.87	2241122.58	_____	0.2	_____
166	01:07-6.36	130	475614.85	2241128.89	_____	0.2	_____
167	01:07-6.36	131	475611.69	2241138.38	_____	0.2	_____
168	01:07-6.36	132	475610.21	2241144.59	_____	0.2	_____
169	01:07-6.36	133	475546.45	2241346.54	_____	0.2	_____
170	01:07-6.36	134	475536.83	2241472.11	_____	0.2	_____

_____ полное наименование должности М.П. _____ подпись _____ инициалы, фамилия

КАДАСТРОВЫЙ ПЛАН ТЕРРИТОРИИ

Лист № 18 раздела 11	**Всего листов раздела 11: 68**	**Всего разделов: 9**	**Всего листов: 246**
« 31 » января 2019 г. № КУВИ-001/2019-2198618			
Номер кадастрового квартала: 01:07:3000022			

Сведения о характерных точках границ:

Номер п/п	Реестровый (учетный, условный) номер	Обозначение характерных точек	Координаты		Описание закрепления на местности	Метод определения координат и средняя квадратическая погрешность положения характерной точки (Mt), м	Система координат
			X	Y			
1	2	3	4	5	6	7	8
171	01:07-6.36	135	475391.12	2242070.68	_____	0.2	_____
172	01:07-6.36	136	475289.5	2242174.52	_____	0.2	_____
173	01:07-6.36	137	475237.14	2242223.04	_____	0.2	_____
174	01:07-6.36	138	475125.27	2242421.2	_____	0.2	_____
175	01:07-6.36	139	475362.78	2242625.12	_____	0.2	_____
176	01:07-6.36	140	475448.48	2242663.61	_____	0.2	_____
177	01:07-6.36	141	475471.03	2242673.89	_____	0.2	_____
178	01:07-6.36	142	475713.79	2242555.75	_____	0.2	_____
179	01:07-6.36	143	475732	2242582.14	_____	0.2	_____
180	01:07-6.36	144	476665.09	2242138.38	_____	0.2	_____

_____ М.П. _____ _____

полное наименование должности подпись инициалы, фамилия

КАДАСТРОВЫЙ ПЛАН ТЕРРИТОРИИ

Лист № 19 раздела 11	**Всего листов раздела 11: 68**	**Всего разделов: 9**	**Всего листов: 246**
« 31 » января 2019 г. № КУВИ-001/2019-2198618			
Номер кадастрового квартала: 01:07:3000022			

Сведения о характерных точках границ:

Номер п/п	Реестровый (учетный, условный) номер	Обозначение характерных точек	Координаты		Описание закрепления на местности	Метод определения координат и средняя квадратическая погрешность положения характерной точки (Mt), м	Система координат
			X	Y			
1	2	3	4	5	6	7	8
181	01:07-6.36	145	476768.45	2241978.67	_____	0.2	_____
182	01:07-6.36	146	476921.79	2241956.94	_____	0.2	_____
183	01:07-6.36	147	476794.63	2241941.03	_____	0.2	_____
184	01:07-6.36	148	476828.99	2241876.55	_____	0.2	_____
185	01:07-6.36	149	476810.43	2241841.55	_____	0.2	_____
186	01:07-6.36	150	476720.95	2241863.96	_____	0.2	_____
187	01:07-6.36	151	476462.23	2241900.81	_____	0.2	_____
188	01:07-6.36	152	476349.28	2241916.6	_____	0.2	_____
189	01:07-6.36	153	476250.79	2241919.34	_____	0.2	_____
190	01:07-6.36	154	476250.67	2241928.66	_____	0.2	_____

_____ М.П. _____ _____

полное наименование должности подпись инициалы, фамилия

КАДАСТРОВЫЙ ПЛАН ТЕРРИТОРИИ

Лист № 20 раздела 11	**Всего листов раздела 11: 68**	**Всего разделов: 9**	**Всего листов: 246**
« 31 » января 2019 г. № КУВИ-001/2019-2198618			
Номер кадастрового квартала: 01:07:3000022			

Сведения о характерных точках границ:

Номер п/п	Реестровый (учетный, условный) номер	Обозначение характерных точек	Координаты		Описание закрепления на местности	Метод определения координат и средняя квадратическая погрешность положения характерной точки (Mt), м	Система координат
			X	Y			
1	2	3	4	5	6	7	8
191	01:07-6.36	155	476249.94	2241933.99	_____	0.2	_____
192	01:07-6.36	156	476249.59	2241943.99	_____	0.2	_____
193	01:07-6.36	157	476229.6	2241943.29	_____	0.2	_____
194	01:07-6.36	158	476229.95	2241933.29	_____	0.2	_____
195	01:07-6.36	159	476229.58	2241928.16	_____	0.2	_____
196	01:07-6.36	160	476229.68	2241919.93	_____	0.2	_____
197	01:07-6.36	161	476071.17	2241924.3	_____	0.2	_____
198	01:07-6.36	162	475836.18	2241877	_____	0.2	_____
199	01:07-6.36	163	475820.91	2241840.96	_____	0.2	_____
200	01:07-6.36	164	475819.74	2241837.11	_____	0.2	_____

_____ М.П. _____ _____

полное наименование должности подпись инициалы, фамилия

КАДАСТРОВЫЙ ПЛАН ТЕРРИТОРИИ

Лист № 21 раздела 11	**Всего листов раздела 11: 68**	**Всего разделов: 9**	**Всего листов: 246**
« 31 » января 2019 г. № КУВИ-001/2019-2198618			
Номер кадастрового квартала: 01:07:3000022			

Сведения о характерных точках границ:

Номер п/п	Реестровый (учетный, условный) номер	Обозначение характерных точек	Координаты		Описание закрепления на местности	Метод определения координат и средняя квадратическая погрешность положения характерной точки (Mt), м	Система координат
			X	Y			
1	2	3	4	5	6	7	8
201	01:07-6.36	165	475815.56	2241828.02	_____	0.2	_____
202	01:07-6.36	166	475833.73	2241819.66	_____	0.2	_____
203	01:07-6.36	167	475837.91	2241828.75	_____	0.2	_____
204	01:07-6.36	168	475840.21	2241832.43	_____	0.2	_____
205	01:07-6.36	169	475851.26	2241858.51	_____	0.2	_____
206	01:07-6.36	170	476072.98	2241903.14	_____	0.2	_____
207	01:07-6.36	171	476240.07	2241898.53	_____	0.2	_____
208	01:07-6.36	172	476347.52	2241895.54	_____	0.2	_____
209	01:07-6.36	173	476459.28	2241879.92	_____	0.2	_____
210	01:07-6.36	174	476716.89	2241843.23	_____	0.2	_____

_____ полное наименование должности М.П. _____ подпись _____ инициалы, фамилия

КАДАСТРОВЫЙ ПЛАН ТЕРРИТОРИИ

Лист № 22 раздела 11	**Всего листов раздела 11: 68**	**Всего разделов: 9**	**Всего листов: 246**
« 31 » января 2019 г. № КУВИ-001/2019-2198618			
Номер кадастрового квартала: 01:07:3000022			

Сведения о характерных точках границ:

Номер п/п	Реестровый (учетный, условный) номер	Обозначение характерных точек	Координаты		Описание закрепления на местности	Метод определения координат и средняя квадратическая погрешность положения характерной точки (Mt), м	Система координат
			X	Y			
1	2	3	4	5	6	7	8
211	01:07-6.36	175	476801.42	2241822.06	_____	0.2	_____
212	01:07-6.36	176	476676.77	2241523.82	_____	0.2	_____
213	01:07-6.36	177	476674.89	2241518.57	_____	0.2	_____
214	01:07-6.36	178	476670.6	2241509.54	_____	0.2	_____
215	01:07-6.36	179	476688.66	2241500.96	_____	0.2	_____
216	01:07-6.36	180	476692.95	2241509.99	_____	0.2	_____
217	01:07-6.36	181	476696.05	2241515.22	_____	0.2	_____
218	01:07-6.36	182	476825.43	2241824.79	_____	0.2	_____
219	01:07-6.36	183	476840.97	2241854.1	_____	0.2	_____
220	01:07-6.36	184	476959.29	2241632.55	_____	0.2	_____

_____ _____ _____
полное наименование должности М.П. подпись инициалы, фамилия

КАДАСТРОВЫЙ ПЛАН ТЕРРИТОРИИ

Лист № 23 раздела 11	**Всего листов раздела 11: 68**	**Всего разделов: 9**	**Всего листов: 246**
« 31 » января 2019 г. № КУВИ-001/2019-2198618			
Номер кадастрового квартала: 01:07:3000022			

Сведения о характерных точках границ:

Номер п/п	Реестровый (учетный, условный) номер	Обозначение характерных точек	Координаты		Описание закрепления на местности	Метод определения координат и средняя квадратическая погрешность положения характерной точки (Mt), м	Система координат
			X	Y			
1	2	3	4	5	6	7	8
221	01:07-6.36	185	476999.27	2241593.26	_____	0.2	_____
222	01:07-6.36	186	477001.14	2241590.4	_____	0.2	_____
223	01:07-6.36	187	477001.82	2241589.36	_____	0.2	_____
224	01:07-6.36	188	477002.07	2241588.01	_____	0.2	_____
225	01:07-6.36	189	477032.26	2241500.84	_____	0.2	_____
226	01:07-6.36	190	476944.35	2241489.3	_____	0.2	_____
227	01:07-6.36	191	476938.32	2241485.08	_____	0.2	_____
228	01:07-6.36	192	476929.71	2241479.98	_____	0.2	_____
229	01:07-6.36	193	476939.91	2241462.78	_____	0.2	_____
230	01:07-6.36	194	476948.51	2241467.88	_____	0.2	_____

_____ полное наименование должности М.П. _____ подпись _____ инициалы, фамилия

КАДАСТРОВЫЙ ПЛАН ТЕРРИТОРИИ

Лист № 24 раздела 11	**Всего листов раздела 11: 68**	**Всего разделов: 9**	**Всего листов: 246**
« 31 » января 2019 г. № КУВИ-001/2019-2198618			
Номер кадастрового квартала: 01:07:3000022			

Сведения о характерных точках границ:

Номер п/п	Реестровый (учетный, условный) номер	Обозначение характерных точек	Координаты		Описание закрепления на местности	Метод определения координат и средняя квадратическая погрешность положения характерной точки (Mt), м	Система координат
			X	Y			
1	2	3	4	5	6	7	8
231	01:07-6.36	195	476951.39	2241468.94	_____	0.2	_____
232	01:07-6.36	196	477046.16	2241481.38	_____	0.2	_____
233	01:07-6.36	197	477074.87	2241475.95	_____	0.2	_____
234	01:07-6.36	198	477081.31	2241461.17	_____	0.2	_____
235	01:07-6.36	199	477123.1	2241379.92	_____	0.2	_____
236	01:07-6.36	200	477254.8	2241051.77	_____	0.2	_____
237	01:07-6.36	201	476797.98	2240864.85	_____	0.2	_____
238	01:07-6.36	202	476793.34	2240864.94	_____	0.2	_____
239	01:07-6.36	203	476783.38	2240865.85	_____	0.2	_____
240	01:07-6.36	204	476782.49	2240856.1	_____	0.2	_____

_____ полное наименование должности М.П. _____ подпись _____ инициалы, фамилия

КАДАСТРОВЫЙ ПЛАН ТЕРРИТОРИИ

Лист № 25 раздела 11	**Всего листов раздела 11: 68**	**Всего разделов: 9**	**Всего листов: 246**
« 31 » января 2019 г. № КУВИ-001/2019-2198618			
Номер кадастрового квартала: 01:07:3000022			

Сведения о характерных точках границ:

Номер п/п	Реестровый (учетный, условный) номер	Обозначение характерных точек	Координаты		Описание закрепления на местности	Метод определения координат и средняя квадратическая погрешность положения характерной точки (Mt), м	Система координат
			X	Y			
1	2	3	4	5	6	7	8
241	01:07-6.36	205	476761.93	2240843.82	_____	0.2	_____
242	01:07-6.36	206	476647.92	2240822.42	_____	0.2	_____
243	01:07-6.36	207	476581.44	2240822.31	_____	0.2	_____
244	01:07-6.36	208	476500.83	2240834.11	_____	0.2	_____
245	01:07-6.36	209	476444.41	2240838.79	_____	0.2	_____
246	01:07-6.36	210	476448.25	2240955.53	_____	0.2	_____
247	01:07-6.36	211	476379.55	2240971.2	_____	0.2	_____
248	01:07-6.36	212	476203.12	2240944.59	_____	0.2	_____
249	01:07-6.36	213	476182.13	2240938.9	_____	0.2	_____
250	01:07-6.36	214	476171.94	2240936.14	_____	0.2	_____

_____ полное наименование должности М.П. _____ подпись _____ инициалы, фамилия

КАДАСТРОВЫЙ ПЛАН ТЕРРИТОРИИ

Лист № 26 раздела 11	**Всего листов раздела 11: 68**	**Всего разделов: 9**	**Всего листов: 246**
« 31 » января 2019 г. № КУВИ-001/2019-2198618			
Номер кадастрового квартала: 01:07:3000022			

Сведения о характерных точках границ:

Номер п/п	Реестровый (учетный, условный) номер	Обозначение характерных точек	Координаты		Описание закрепления на местности	Метод определения координат и средняя квадратическая погрешность положения характерной точки (Mt), м	Система координат
			X	Y			
1	2	3	4	5	6	7	8
251	01:07-6.36	215	476174.3	2240927.45	_____	0.2	_____
252	01:07-6.36	216	476028.79	2240882.99	_____	0.2	_____
253	01:07-6.36	217	476024.36	2240880.65	_____	0.2	_____
254	01:07-6.36	218	476015.07	2240876.96	_____	0.2	_____
255	01:07-6.36	219	476022.43	2240858.37	_____	0.2	_____
256	01:07-6.36	220	476031.73	2240862.05	_____	0.2	_____
257	01:07-6.36	221	476035.77	2240863.06	_____	0.2	_____
258	01:07-6.36	222	476187.82	2240909.52	_____	0.2	_____
259	01:07-6.36	223	476197.91	2240912.6	_____	0.2	_____
260	01:07-6.36	224	476195.45	2240920.65	_____	0.2	_____

_____ полное наименование должности М.П. _____ подпись _____ инициалы, фамилия

КАДАСТРОВЫЙ ПЛАН ТЕРРИТОРИИ

Лист № 27 раздела 11	**Всего листов раздела 11: 68**	**Всего разделов: 9**	**Всего листов: 246**
« 31 » января 2019 г. № КУВИ-001/2019-2198618			
Номер кадастрового квартала: 01:07:3000022			

Сведения о характерных точках границ:

Номер п/п	Реестровый (учетный, условный) номер	Обозначение характерных точек	Координаты		Описание закрепления на местности	Метод определения координат и средняя квадратическая погрешность положения характерной точки (Mt), м	Система координат
			X	Y			
1	2	3	4	5	6	7	8
261	01:07-6.36	225	476207.46	2240923.91	_____	0.2	_____
262	01:07-6.36	226	476378.75	2240949.74	_____	0.2	_____
263	01:07-6.36	227	476426.59	2240938.83	_____	0.2	_____
264	01:07-6.36	228	476422.66	2240819.42	_____	0.2	_____
265	01:07-6.36	229	476498.43	2240813.14	_____	0.2	_____
266	01:07-6.36	230	476570.22	2240802.63	_____	0.2	_____
267	01:07-6.36	231	476571.34	2240685.96	_____	0.2	_____
268	01:07-6.36	232	476573.43	2240644.24	_____	0.2	_____
269	01:07-6.36	233	476576.8	2240619.95	_____	0.2	_____
270	01:07-6.36	234	476546.59	2240622.32	_____	0.2	_____

_____ полное наименование должности | М.П. | _____ подпись | _____ инициалы, фамилия

КАДАСТРОВЫЙ ПЛАН ТЕРРИТОРИИ

Лист № 28 раздела 11	**Всего листов раздела 11: 68**	**Всего разделов: 9**	**Всего листов: 246**
« 31 » января 2019 г. № КУВИ-001/2019-2198618			
Номер кадастрового квартала: 01:07:3000022			

Сведения о характерных точках границ:

Номер п/п	Реестровый (учетный, условный) номер	Обозначение характерных точек	Координаты		Описание закрепления на местности	Метод определения координат и средняя квадратическая погрешность положения характерной точки (Mt), м	Система координат
			X	Y			
1	2	3	4	5	6	7	8
271	01:07-6.36	235	476543.05	2240622.03	_____	0.2	_____
272	01:07-6.36	236	476533.07	2240622.77	_____	0.2	_____
273	01:07-6.36	237	476531.59	2240602.83	_____	0.2	_____
274	01:07-6.36	238	476541.57	2240602.09	_____	0.2	_____
275	01:07-6.36	239	476544.98	2240601.28	_____	0.2	_____
276	01:07-6.36	240	476578.94	2240598.61	_____	0.2	_____
277	01:07-6.36	241	476584.98	2240467.76	_____	0.2	_____
278	01:07-6.36	242	476566.71	2240417.78	_____	0.2	_____
279	01:07-6.36	243	476529.06	2240351.68	_____	0.2	_____
280	01:07-6.36	244	476477.28	2240290.56	_____	0.2	_____

_____ полное наименование должности М.П. _____ подпись _____ инициалы, фамилия

КАДАСТРОВЫЙ ПЛАН ТЕРРИТОРИИ

Лист № 29 раздела 11	**Всего листов раздела 11: 68**	**Всего разделов: 9**	**Всего листов: 246**
« 31 » января 2019 г. № КУВИ-001/2019-2198618			
Номер кадастрового квартала: 01:07:3000022			

Сведения о характерных точках границ:

Номер п/п	Реестровый (учетный, условный) номер	Обозначение характерных точек	Координаты		Описание закрепления на местности	Метод определения координат и средняя квадратическая погрешность положения характерной точки (Mt), м	Система координат
			X	Y			
1	2	3	4	5	6	7	8
281	01:07-6.36	245	476417.36	2240205.28	_____	0.2	_____
282	01:07-6.36	246	476410.77	2240180.12	_____	0.2	_____
283	01:07-6.36	247	476319.05	2240196.92	_____	0.2	_____
284	01:07-6.36	248	476271.29	2240196.08	_____	0.2	_____
285	01:07-6.36	249	476257.1	2240230.3	_____	0.2	_____
286	01:07-6.36	250	476251.64	2240237.88	_____	0.2	_____
287	01:07-6.36	251	476246.28	2240246.32	_____	0.2	_____
288	01:07-6.36	252	476229.39	2240235.61	_____	0.2	_____
289	01:07-6.36	253	476234.75	2240227.16	_____	0.2	_____
290	01:07-6.36	254	476238.31	2240220.53	_____	0.2	_____

_____ полное наименование должности М.П. _____ подпись _____ инициалы, фамилия

КАДАСТРОВЫЙ ПЛАН ТЕРРИТОРИИ

Лист № 30 раздела 11	Всего листов раздела 11: 68	Всего разделов: 9	Всего листов: 246
« 31 » января 2019 г. № КУВИ-001/2019-2198618			
Номер кадастрового квартала: 01:07:3000022			

Сведения о характерных точках границ:

Номер п/п	Реестровый (учетный, условный) номер	Обозначение характерных точек	Координаты		Описание закрепления на местности	Метод определения координат и средняя квадратическая погрешность положения характерной точки (Mt), м	Система координат
			X	Y			
1	2	3	4	5	6	7	8
291	01:07-6.36	255	476249.13	2240194.43	_____	0.2	_____
292	01:07-6.36	256	476216.03	2240190.97	_____	0.2	_____
293	01:07-6.36	257	476139.67	2240202.84	_____	0.2	_____
294	01:07-6.36	258	476067.31	2240215.39	_____	0.2	_____
295	01:07-6.36	259	476020.56	2240223.03	_____	0.2	_____
296	01:07-6.36	260	475974.54	2240319.03	_____	0.2	_____
297	01:07-6.36	261	475985.97	2240326.95	_____	0.2	_____
298	01:07-6.36	262	476010.18	2240320.91	_____	0.2	_____
299	01:07-6.36	263	476070.97	2240305.08	_____	0.2	_____
300	01:07-6.36	264	476074.91	2240304.74	_____	0.2	_____

_____ полное наименование должности М.П. _____ подпись _____ инициалы, фамилия

КАДАСТРОВЫЙ ПЛАН ТЕРРИТОРИИ

Лист № 31 раздела 11	**Всего листов раздела 11: 68**	**Всего разделов: 9**	**Всего листов: 246**
« 31 » января 2019 г. № КУВИ-001/2019-2198618			
Номер кадастрового квартала: 01:07:3000022			

Сведения о характерных точках границ:

Номер п/п	Реестровый (учетный, условный) номер	Обозначение характерных точек	Координаты		Описание закрепления на местности	Метод определения координат и средняя квадратическая погрешность положения характерной точки (Mt), м	Система координат
			X	Y			
1	2	3	4	5	6	7	8
301	01:07-6.36	265	476084.65	2240302.51	_____	0.2	_____
302	01:07-6.36	266	476089.11	2240322.01	_____	0.2	_____
303	01:07-6.36	267	476079.37	2240324.24	_____	0.2	_____
304	01:07-6.36	268	476075.98	2240325.58	_____	0.2	_____
305	01:07-6.36	269	476031.95	2240337.04	_____	0.2	_____
306	01:07-6.36	270	476031.82	2240341.69	_____	0.2	_____
307	01:07-6.36	271	476021.82	2240341.4	_____	0.2	_____
308	01:07-6.36	272	476014.32	2240341.62	_____	0.2	_____
309	01:07-6.36	273	475996	2240346.2	_____	0.2	_____
310	01:07-6.36	274	476014.23	2240448.78	_____	0.2	_____

_____ полное наименование должности М.П. _____ подпись _____ инициалы, фамилия

КАДАСТРОВЫЙ ПЛАН ТЕРРИТОРИИ

Лист № 32 раздела 11	**Всего листов раздела 11: 68**	**Всего разделов: 9**	**Всего листов: 246**
« 31 » января 2019 г. № КУВИ-001/2019-2198618			
Номер кадастрового квартала: 01:07:3000022			

Сведения о характерных точках границ:

Номер п/п	Реестровый (учетный, условный) номер	Обозначение характерных точек	Координаты		Описание закрепления на местности	Метод определения координат и средняя квадратическая погрешность положения характерной точки (Mt), м	Система координат
			X	Y			
1	2	3	4	5	6	7	8
311	01:07-6.36	275	476081.88	2240439.13	_____	0.2	_____
312	01:07-6.36	276	476111.94	2240385.18	_____	0.2	_____
313	01:07-6.36	277	476172.74	2240415.89	_____	0.2	_____
314	01:07-6.36	278	476182.77	2240422.87	_____	0.2	_____
315	01:07-6.36	279	476191.23	2240428.21	_____	0.2	_____
316	01:07-6.36	280	476180.56	2240445.12	_____	0.2	_____
317	01:07-6.36	281	476172.1	2240439.79	_____	0.2	_____
318	01:07-6.36	282	476162.33	2240434.27	_____	0.2	_____
319	01:07-6.36	283	476120.51	2240413.15	_____	0.2	_____
320	01:07-6.36	284	476095.22	2240458.54	_____	0.2	_____

_____ полное наименование должности М.П. _____ подпись _____ инициалы, фамилия

КАДАСТРОВЫЙ ПЛАН ТЕРРИТОРИИ

Лист № 33 раздела 11	**Всего листов раздела 11: 68**	**Всего разделов: 9**	**Всего листов: 246**
« 31 » января 2019 г. № КУВИ-001/2019-2198618			
Номер кадастрового квартала: 01:07:3000022			

Сведения о характерных точках границ:

Номер п/п	Реестровый (учетный, условный) номер	Обозначение характерных точек	Координаты		Описание закрепления на местности	Метод определения координат и средняя квадратическая погрешность положения характерной точки (Mt), м	Система координат
			X	Y			
1	2	3	4	5	6	7	8
321	01:07-6.36	285	476017.93	2240469.57	_____	0.2	_____
322	01:07-6.36	286	476035.74	2240569.45	_____	0.2	_____
323	01:07-6.36	287	476151.98	2240672.94	_____	0.2	_____
324	01:07-6.36	288	476185.59	2240678.7	_____	0.2	_____
325	01:07-6.36	289	476213.8	2240679.51	_____	0.2	_____
326	01:07-6.36	290	476224.35	2240679.82	_____	0.2	_____
327	01:07-6.36	291	476223.74	2240700.91	_____	0.2	_____
328	01:07-6.36	292	476213.2	2240700.6	_____	0.2	_____
329	01:07-6.36	293	476183.49	2240699.75	_____	0.2	_____
330	01:07-6.36	294	476150.84	2240694.15	_____	0.2	_____

_____ полное наименование должности М.П. _____ подпись _____ инициалы, фамилия

КАДАСТРОВЫЙ ПЛАН ТЕРРИТОРИИ

Лист № 34 раздела 11	**Всего листов раздела 11: 68**	**Всего разделов: 9**	**Всего листов: 246**
« 31 » января 2019 г. № КУВИ-001/2019-2198618			
Номер кадастрового квартала: 01:07:3000022			

Сведения о характерных точках границ:

Номер п/п	Реестровый (учетный, условный) номер	Обозначение характерных точек	Координаты		Описание закрепления на местности	Метод определения координат и средняя квадратическая погрешность положения характерной точки (Mt), м	Система координат
			X	Y			
1	2	3	4	5	6	7	8
331	01:07-6.36	295	476149.12	2240695.89	_____	0.2	_____
332	01:07-6.36	296	476139.21	2240720.77	_____	0.2	_____
333	01:07-6.36	297	476135.31	2240730.58	_____	0.2	_____
334	01:07-6.36	298	476115.71	2240722.78	_____	0.2	_____
335	01:07-6.36	299	476119.61	2240712.97	_____	0.2	_____
336	01:07-6.36	300	476131.11	2240684.07	_____	0.2	_____
337	01:07-6.36	301	476131.88	2240683.3	_____	0.2	_____
338	01:07-6.36	302	476016.26	2240580.35	_____	0.2	_____
339	01:07-6.36	303	475995.24	2240462.51	_____	0.2	_____
340	01:07-6.36	304	475974.27	2240344.51	_____	0.2	_____

_____ полное наименование должности М.П. _____ подпись _____ инициалы, фамилия

КАДАСТРОВЫЙ ПЛАН ТЕРРИТОРИИ

Лист № 35 раздела 11	**Всего листов раздела 11: 68**	**Всего разделов: 9**	**Всего листов: 246**
« 31 » января 2019 г. № КУВИ-001/2019-2198618			
Номер кадастрового квартала: 01:07:3000022			

Сведения о характерных точках границ:

Номер п/п	Реестровый (учетный, условный) номер	Обозначение характерных точек	Координаты		Описание закрепления на местности	Метод определения координат и средняя квадратическая погрешность положения характерной точки (Mt), м	Система координат
			X	Y			
1	2	3	4	5	6	7	8
341	01:07-6.36	305	475955.13	2240331.25	_____	0.2	_____
342	01:07-6.36	306	475818.24	2240235.61	_____	0.2	_____
343	01:07-6.36	307	475637.46	2240295.37	_____	0.2	_____
344	01:07-6.36	308	475488.49	2240211.63	_____	0.2	_____
345	01:07-6.36	309	475486.04	2240200.53	_____	0.2	_____
346	01:07-6.36	310	475483.77	2240190.23	_____	0.2	_____
347	01:07-6.36	311	475504.37	2240185.68	_____	0.2	_____
348	01:07-6.36	312	475506.64	2240195.98	_____	0.2	_____
349	01:07-6.36	313	475507.06	2240197.87	_____	0.2	_____
350	01:07-6.36	314	475639.68	2240272.42	_____	0.2	_____

_____ полное наименование должности М.П. _____ подпись _____ инициалы, фамилия

КАДАСТРОВЫЙ ПЛАН ТЕРРИТОРИИ

Лист № 36 раздела 11	**Всего листов раздела 11: 68**	**Всего разделов: 9**	**Всего листов: 246**
« 31 » января 2019 г. № КУВИ-001/2019-2198618			
Номер кадастрового квартала: 01:07:3000022			

Сведения о характерных точках границ:

Номер п/п	Реестровый (учетный, условный) номер	Обозначение характерных точек	Координаты		Описание закрепления на местности	Метод определения координат и средняя квадратическая погрешность положения характерной точки (Mt), м	Система координат
			X	Y			
1	2	3	4	5	6	7	8
351	01:07-6.36	315	475821.66	2240212.26	_____	0.2	_____
352	01:07-6.36	316	475957	2240306.81	_____	0.2	_____
353	01:07-6.36	317	476006.29	2240203.98	_____	0.2	_____
354	01:07-6.36	318	476063.81	2240194.58	_____	0.2	_____
355	01:07-6.36	319	476136.25	2240182.02	_____	0.2	_____
356	01:07-6.36	320	476215.5	2240169.7	_____	0.2	_____
357	01:07-6.36	321	476264.93	2240174.87	_____	0.2	_____
358	01:07-6.36	322	476317.31	2240175.78	_____	0.2	_____
359	01:07-6.36	323	476421.02	2240156.79	_____	0.2	_____
360	01:07-6.36	324	476422.61	2240158.96	_____	0.2	_____

_____ полное наименование должности М.П. _____ подпись _____ инициалы, фамилия

КАДАСТРОВЫЙ ПЛАН ТЕРРИТОРИИ

Лист № 37 раздела 11	**Всего листов раздела 11: 68**	**Всего разделов: 9**	**Всего листов: 246**
« 31 » января 2019 г. № КУВИ-001/2019-2198618			
Номер кадастрового квартала: 01:07:3000022			

Сведения о характерных точках границ:

Номер п/п	Реестровый (учетный, условный) номер	Обозначение характерных точек	Координаты		Описание закрепления на местности	Метод определения координат и средняя квадратическая погрешность положения характерной точки (Mt), м	Система координат
			X	Y			
1	2	3	4	5	6	7	8
361	01:07-6.36	325	476429.63	2240158.87	_____	0.2	_____
362	01:07-6.36	326	476429.76	2240168.86	_____	0.2	_____
363	01:07-6.36	327	476429.94	2240170.03	_____	0.2	_____
364	01:07-6.36	328	476436.81	2240196.26	_____	0.2	_____
365	01:07-6.36	329	476494	2240277.65	_____	0.2	_____
366	01:07-6.36	330	476546.43	2240339.53	_____	0.2	_____
367	01:07-6.36	331	476585.93	2240408.88	_____	0.2	_____
368	01:07-6.36	332	476603.73	2240457.59	_____	0.2	_____
369	01:07-6.36	333	476616.59	2240461.53	_____	0.2	_____
370	01:07-6.36	334	476632.17	2240456.73	_____	0.2	_____

_____ _____ _____
полное наименование должности М.П. подпись инициалы, фамилия

КАДАСТРОВЫЙ ПЛАН ТЕРРИТОРИИ

Лист № 38 раздела 11	**Всего листов раздела 11: 68**	**Всего разделов: 9**	**Всего листов: 246**
« 31 » января 2019 г. № КУВИ-001/2019-2198618			
Номер кадастрового квартала: 01:07:3000022			

Сведения о характерных точках границ:

Номер п/п	Реестровый (учетный, условный) номер	Обозначение характерных точек	Координаты		Описание закрепления на местности	Метод определения координат и средняя квадратическая погрешность положения характерной точки (Mt), м	Система координат
			X	Y			
1	2	3	4	5	6	7	8
371	01:07-6.36	335	476635.74	2240455.9	_____	0.2	_____
372	01:07-6.36	336	476645.03	2240452.2	_____	0.2	_____
373	01:07-6.36	337	476652.43	2240470.79	_____	0.2	_____
374	01:07-6.36	338	476643.14	2240474.49	_____	0.2	_____
375	01:07-6.36	339	476639.19	2240476.65	_____	0.2	_____
376	01:07-6.36	340	476616.6	2240483.61	_____	0.2	_____
377	01:07-6.36	341	476605.53	2240480.21	_____	0.2	_____
378	01:07-6.36	342	476599.57	2240609.37	_____	0.2	_____
379	01:07-6.36	343	476594.46	2240646.22	_____	0.2	_____
380	01:07-6.36	344	476592.44	2240686.59	_____	0.2	_____

_____ полное наименование должности М.П. _____ подпись _____ инициалы, фамилия

КАДАСТРОВЫЙ ПЛАН ТЕРРИТОРИИ

Лист № 39 раздела 11	**Всего листов раздела 11: 68**	**Всего разделов: 9**	**Всего листов: 246**
« 31 » января 2019 г. № КУВИ-001/2019-2198618			
Номер кадастрового квартала: 01:07:3000022			

Сведения о характерных точках границ:

Номер п/п	Реестровый (учетный, условный) номер	Обозначение характерных точек	Координаты		Описание закрепления на местности	Метод определения координат и средняя квадратическая погрешность положения характерной точки (Mt), м	Система координат
			X	Y			
1	2	3	4	5	6	7	8
381	01:07-6.36	345	476591.34	2240801.23	_____	0.2	_____
382	01:07-6.36	346	476649.9	2240801.32	_____	0.2	_____
383	01:07-6.36	347	476769.52	2240823.78	_____	0.2	_____
384	01:07-6.36	348	476804.75	2240844.82	_____	0.2	_____
385	01:07-6.36	349	477261.97	2241031.91	_____	0.2	_____
386	01:07-6.36	350	477359.92	2240730.46	_____	0.2	_____
387	01:07-6.36	351	477355.93	2240728.35	_____	0.2	_____
388	01:07-6.36	352	477307.73	2240703.22	_____	0.2	_____
389	01:07-6.36	353	477304.43	2240700.83	_____	0.2	_____
390	01:07-6.36	354	477295.61	2240696.13	_____	0.2	_____

_____ полное наименование должности М.П. _____ подпись _____ инициалы, фамилия

КАДАСТРОВЫЙ ПЛАН ТЕРРИТОРИИ

Лист № 40 раздела 11	**Всего листов раздела 11: 68**	**Всего разделов: 9**	**Всего листов: 246**
« 31 » января 2019 г. № КУВИ-001/2019-2198618			
Номер кадастрового квартала: 01:07:3000022			

Сведения о характерных точках границ:

Номер п/п	Реестровый (учетный, условный) номер	Обозначение характерных точек	Координаты		Описание закрепления на местности	Метод определения координат и средняя квадратическая погрешность положения характерной точки (Mt), м	Система координат
			X	Y			
1	2	3	4	5	6	7	8
391	01:07-6.36	355	477305.03	2240678.48	_____	0.2	_____
392	01:07-6.36	356	477313.85	2240683.19	_____	0.2	_____
393	01:07-6.36	357	477317.58	2240684.56	_____	0.2	_____
394	01:07-6.36	358	477365.73	2240709.67	_____	0.2	_____
395	01:07-6.36	359	477366.53	2240710.09	_____	0.2	_____
396	01:07-6.36	360	477396.18	2240618.79	_____	0.2	_____
397	01:07-6.36	361	477386.28	2240611.84	_____	0.2	_____
398	01:07-6.36	362	477336.85	2240578.79	_____	0.2	_____
399	01:07-6.36	363	477096.81	2240505.85	_____	0.2	_____
400	01:07-6.36	364	476989.02	2240479.78	_____	0.2	_____

_____ _____ _____
полное наименование должности М.П. подпись инициалы, фамилия

КАДАСТРОВЫЙ ПЛАН ТЕРРИТОРИИ

Лист № 41 раздела 11	**Всего листов раздела 11: 68**	**Всего разделов: 9**	**Всего листов: 246**
« 31 » января 2019 г. № КУВИ-001/2019-2198618			
Номер кадастрового квартала: 01:07:3000022			

Сведения о характерных точках границ:

Номер п/п	Реестровый (учетный, условный) номер	Обозначение характерных точек	Координаты		Описание закрепления на местности	Метод определения координат и средняя квадратическая погрешность положения характерной точки (Mt), м	Система координат
			X	Y			
1	2	3	4	5	6	7	8
401	01:07-6.36	365	476921.7	2240470.19	_____	0.2	_____
402	01:07-6.36	366	476839.62	2240462.79	_____	0.2	_____
403	01:07-6.36	367	476834.66	2240460.85	_____	0.2	_____
404	01:07-6.36	368	476825.02	2240458.2	_____	0.2	_____
405	01:07-6.36	369	476830.33	2240438.92	_____	0.2	_____
406	01:07-6.36	370	476839.97	2240441.57	_____	0.2	_____
407	01:07-6.36	371	476843.39	2240441.94	_____	0.2	_____
408	01:07-6.36	372	476924.13	2240449.23	_____	0.2	_____
409	01:07-6.36	373	476993	2240459.03	_____	0.2	_____
410	01:07-6.36	374	477102.36	2240485.49	_____	0.2	_____

_____ М.П. _____ _____

полное наименование должности подпись инициалы, фамилия

КАДАСТРОВЫЙ ПЛАН ТЕРРИТОРИИ

Лист № 42 раздела 11	**Всего листов раздела 11: 68**	**Всего разделов: 9**	**Всего листов: 246**
« 31 » января 2019 г. № КУВИ-001/2019-2198618			
Номер кадастрового квартала: 01:07:3000022			

Сведения о характерных точках границ:

Номер п/п	Реестровый (учетный, условный) номер	Обозначение характерных точек	Координаты		Описание закрепления на местности	Метод определения координат и средняя квадратическая погрешность положения характерной точки (Mt), м	Система координат
			X	Y			
1	2	3	4	5	6	7	8
411	01:07-6.36	375	477345.98	2240559.51	_____	0.2	_____
412	01:07-6.36	376	477398.21	2240594.43	_____	0.2	_____
413	01:07-6.36	377	477402.99	2240597.79	_____	0.2	_____
414	01:07-6.36	378	477437.74	2240490.66	_____	0.2	_____
415	01:07-6.36	379	477529.8	2240206.59	_____	0.2	_____
416	01:07-6.36	380	477467.92	2240174.9	_____	0.2	_____
417	01:07-6.36	381	477467.93	2240174.89	_____	0.2	_____
418	01:07-6.36	382	477370.14	2240124.66	_____	0.2	_____
419	01:07-6.36	383	477320.7	2240121.28	_____	0.2	_____
420	01:07-6.36	384	477313.14	2240120.76	_____	0.2	_____

_____ полное наименование должности М.П. _____ подпись _____ инициалы, фамилия

КАДАСТРОВЫЙ ПЛАН ТЕРРИТОРИИ

Лист № 43 раздела 11	**Всего листов раздела 11: 68**	**Всего разделов: 9**	**Всего листов: 246**

« 31 » января 2019 г. № КУВИ-001/2019-2198618

Номер кадастрового квартала: 01:07:3000022

Сведения о характерных точках границ:

Номер п/п	Реестровый (учетный, условный) номер	Обозначение характерных точек	Координаты		Описание закрепления на местности	Метод определения координат и средняя квадратическая погрешность положения характерной точки (Mt), м	Система координат
			X	Y			
1	2	3	4	5	6	7	8
421	01:07-6.36	385	477311.6	2240125.78	_____	0.2	_____
422	01:07-6.36	386	477301.52	2240122.69	_____	0.2	_____
423	01:07-6.36	387	477255.21	2240108.5	_____	0.2	_____
424	01:07-6.36	388	477246.38	2240105.29	_____	0.2	_____
425	01:07-6.36	389	477236.8	2240102.42	_____	0.2	_____
426	01:07-6.36	390	477242.54	2240083.26	_____	0.2	_____
427	01:07-6.36	391	477252.12	2240086.13	_____	0.2	_____
428	01:07-6.36	392	477261.33	2240088.31	_____	0.2	_____
429	01:07-6.36	393	477307.7	2240102.51	_____	0.2	_____
430	01:07-6.36	394	477311.33	2240103.62	_____	0.2	_____

_____ полное наименование должности М.П. _____ подпись _____ инициалы, фамилия

КАДАСТРОВЫЙ ПЛАН ТЕРРИТОРИИ

Лист № 44 раздела 11	**Всего листов раздела 11: 68**	**Всего разделов: 9**	**Всего листов: 246**
« 31 » января 2019 г. № КУВИ-001/2019-2198618			
Номер кадастрового квартала: 01:07:3000022			

Сведения о характерных точках границ:

Номер п/п	Реестровый (учетный, условный) номер	Обозначение характерных точек	Координаты		Описание закрепления на местности	Метод определения координат и средняя квадратическая погрешность положения характерной точки (Mt), м	Система координат
			X	Y			
1	2	3	4	5	6	7	8
431	01:07-6.36	395	477311.61	2240099.51	_____	0.2	_____
432	01:07-6.36	396	477322.13	2240100.23	_____	0.2	_____
433	01:07-6.36	397	477375.92	2240103.9	_____	0.2	_____
434	01:07-6.36	398	477477.18	2240155.92	_____	0.2	_____
435	01:07-6.36	399	477515.98	2240076.42	_____	0.2	_____
436	01:07-6.36	400	477466.14	2240016.84	_____	0.2	_____
437	01:07-6.36	401	477432.4	2240000.51	_____	0.2	_____
438	01:07-6.36	402	477422.91	2239995.92	_____	0.2	_____
439	01:07-6.36	403	477432.1	2239976.92	_____	0.2	_____
440	01:07-6.36	404	477440.33	2239980.91	_____	0.2	_____

_____ полное наименование должности М.П. _____ подпись _____ инициалы, фамилия

КАДАСТРОВЫЙ ПЛАН ТЕРРИТОРИИ

Лист № 45 раздела 11	**Всего листов раздела 11: 68**	**Всего разделов: 9**	**Всего листов: 246**
« 31 » января 2019 г. № КУВИ-001/2019-2198618			
Номер кадастрового квартала: 01:07:3000022			

Сведения о характерных точках границ:

Номер п/п	Реестровый (учетный, условный) номер	Обозначение характерных точек	Координаты		Описание закрепления на местности	Метод определения координат и средняя квадратическая погрешность положения характерной точки (Mt), м	Система координат
			X	Y			
1	2	3	4	5	6	7	8
441	01:07-6.36	405	477424.46	2239958.6	_____	0.2	_____
442	01:07-6.36	406	477111.25	2239521.3	_____	0.2	_____
443	01:07-6.36	407	476764.49	2239243.55	_____	0.2	_____
444	01:07-6.36	408	476644.36	2239270.15	_____	0.2	_____
445	01:07-6.36	409	476631.44	2239279.1	_____	0.2	_____
446	01:07-6.36	410	476627.79	2239273.84	_____	0.2	_____
447	01:07-6.36	411	476510.09	2239300.3	_____	0.2	_____
448	01:07-6.36	412	476452.47	2239360.07	_____	0.2	_____
449	01:07-6.36	413	476554.49	2239439.16	_____	0.2	_____
450	01:07-6.36	414	476498.14	2239508.5	_____	0.2	_____

_____ полное наименование должности М.П. _____ подпись _____ инициалы, фамилия

КАДАСТРОВЫЙ ПЛАН ТЕРРИТОРИИ

Лист № 46 раздела 11	**Всего листов раздела 11: 68**	**Всего разделов: 9**	**Всего листов: 246**
« 31 » января 2019 г. № КУВИ-001/2019-2198618			
Номер кадастрового квартала: 01:07:3000022			

Сведения о характерных точках границ:

Номер п/п	Реестровый (учетный, условный) номер	Обозначение характерных точек	Координаты		Описание закрепления на местности	Метод определения координат и средняя квадратическая погрешность положения характерной точки (Mt), м	Система координат
			X	Y			
1	2	3	4	5	6	7	8
451	01:07-6.36	415	476497.17	2239511.51	_____	0.2	_____
452	01:07-6.36	416	476495.79	2239521.41	_____	0.2	_____
453	01:07-6.36	417	476475.98	2239518.66	_____	0.2	_____
454	01:07-6.36	418	476477.36	2239508.76	_____	0.2	_____
455	01:07-6.36	419	476478.05	2239499.76	_____	0.2	_____
456	01:07-6.36	420	476524.5	2239442.61	_____	0.2	_____
457	01:07-6.36	421	476420.97	2239362.35	_____	0.2	_____
458	01:07-6.36	422	476473.19	2239308.18	_____	0.2	_____
459	01:07-6.36	423	476433.33	2239316.64	_____	0.2	_____
460	01:07-6.36	424	476423.01	2239318.83	_____	0.2	_____

_____ полное наименование должности М.П. _____ подпись _____ инициалы, фамилия

КАДАСТРОВЫЙ ПЛАН ТЕРРИТОРИИ

Лист № 47 раздела 11	**Всего листов раздела 11: 68**	**Всего разделов: 9**	**Всего листов: 246**
« 31 » января 2019 г. № КУВИ-001/2019-2198618			
Номер кадастрового квартала: 01:07:3000022			

Сведения о характерных точках границ:

Номер п/п	Реестровый (учетный, условный) номер	Обозначение характерных точек	Координаты		Описание закрепления на местности	Метод определения координат и средняя квадратическая погрешность положения характерной точки (Mt), м	Система координат
			X	Y			
1	2	3	4	5	6	7	8
461	01:07-6.36	425	476418.63	2239298.19	_____	0.2	_____
462	01:07-6.36	426	476428.95	2239296	_____	0.2	_____
463	01:07-6.36	427	476502.43	2239280.4	_____	0.2	_____
464	01:07-6.36	428	476629.54	2239251.82	_____	0.2	_____
465	01:07-6.36	429	476743.35	2239226.62	_____	0.2	_____
466	01:07-6.36	430	476596.39	2239108.92	_____	0.2	_____
467	01:07-6.36	431	476589.37	2239103.3	_____	0.2	_____
468	01:07-6.36	432	476621.41	2239045.93	_____	0.2	_____
469	01:07-6.36	433	476622.85	2239023.19	_____	0.2	_____
470	01:07-6.36	434	476623.52	2239012.66	_____	0.2	_____

_____ полное наименование должности М.П. _____ подпись _____ инициалы, фамилия

КАДАСТРОВЫЙ ПЛАН ТЕРРИТОРИИ

Лист № 48 раздела 11	**Всего листов раздела 11: 68**	**Всего разделов: 9**	**Всего листов: 246**
« 31 » января 2019 г. № КУВИ-001/2019-2198618			
Номер кадастрового квартала: 01:07:3000022			

Сведения о характерных точках границ:

Номер п/п	Реестровый (учетный, условный) номер	Обозначение характерных точек	Координаты		Описание закрепления на местности	Метод определения координат и средняя квадратическая погрешность положения характерной точки (Mt), м	Система координат
			X	Y			
1	2	3	4	5	6	7	8
471	01:07-6.36	435	476644.58	2239014	_____	0.2	_____
472	01:07-6.36	436	476643.91	2239024.53	_____	0.2	_____
473	01:07-6.36	437	476642.16	2239052.04	_____	0.2	_____
474	01:07-6.36	438	476616.5	2239097.99	_____	0.2	_____
475	01:07-6.36	439	476773.73	2239223.92	_____	0.2	_____
476	01:07-6.36	440	477116.17	2239498.2	_____	0.2	_____
477	01:07-6.36	441	477197.89	2239362.6	_____	0.2	_____
478	01:07-6.36	442	477202.07	2239356.89	_____	0.2	_____
479	01:07-6.36	443	477207.33	2239348.39	_____	0.2	_____
480	01:07-6.36	444	477224.34	2239358.91	_____	0.2	_____

_____ полное наименование должности М.П. _____ подпись _____ инициалы, фамилия

КАДАСТРОВЫЙ ПЛАН ТЕРРИТОРИИ

Лист № 49 раздела 11	**Всего листов раздела 11: 68**	**Всего разделов: 9**	**Всего листов: 246**
« 31 » января 2019 г. № КУВИ-001/2019-2198618			
Номер кадастрового квартала: 01:07:3000022			

Сведения о характерных точках границ:

Номер п/п	Реестровый (учетный, условный) номер	Обозначение характерных точек	Координаты		Описание закрепления на местности	Метод определения координат и средняя квадратическая погрешность положения характерной точки (Mt), м	Система координат
			X	Y			
1	2	3	4	5	6	7	8
481	01:07-6.36	445	477219.08	2239367.41	_____	0.2	_____
482	01:07-6.36	446	477215.9	2239373.6	_____	0.2	_____
483	01:07-6.36	447	477131.6	2239513.47	_____	0.2	_____
484	01:07-6.36	448	477441.64	2239946.34	_____	0.2	_____
485	01:07-6.36	449	477481.13	2240001.88	_____	0.2	_____
486	01:07-6.36	450	477527.51	2240057.31	_____	0.2	_____
487	01:07-6.36	451	477604.66	2239941.68	_____	0.2	_____
488	01:07-6.36	452	477780.89	2239683.08	_____	0.2	_____
489	01:07-6.36	453	478172.49	2239288.76	_____	0.2	_____
490	01:07-6.36	454	478104.05	2239208.42	_____	0.2	_____

_____ полное наименование должности | М.П. | _____ подпись | _____ инициалы, фамилия

КАДАСТРОВЫЙ ПЛАН ТЕРРИТОРИИ

Лист № 50 раздела 11	**Всего листов раздела 11: 68**	**Всего разделов: 9**	**Всего листов: 246**
« 31 » января 2019 г. № КУВИ-001/2019-2198618			
Номер кадастрового квартала: 01:07:3000022			

Сведения о характерных точках границ:

Номер п/п	Реестровый (учетный, условный) номер	Обозначение характерных точек	Координаты		Описание закрепления на местности	Метод определения координат и средняя квадратическая погрешность положения характерной точки (Mt), м	Система координат
			X	Y			
1	2	3	4	5	6	7	8
491	01:07-6.36	455	478124.33	2239189.63	_____	0.2	_____
492	01:07-6.36	456	478138.67	2239206.06	_____	0.2	_____
493	01:07-6.36	457	478173.64	2239157.72	_____	0.2	_____
494	01:07-6.36	458	478179.82	2239149.17	_____	0.2	_____
495	01:07-6.36	1	478196.92	2239161.54	_____	0.2	_____
496	01:07-6.201	1	477237.86	2241009.1	_____	_____	_____
497	01:07-6.201	2	477280.54	2240873.66	_____	_____	_____
498	01:07-6.201	3	477298.62	2240880.25	_____	_____	_____
499	01:07-6.201	4	477301.22	2240878.92	_____	_____	_____
500	01:07-6.201	5	477355.47	2240689.93	_____	_____	_____

_____ полное наименование должности М.П. _____ подпись _____ инициалы, фамилия

КАДАСТРОВЫЙ ПЛАН ТЕРРИТОРИИ

Лист № 51 раздела 11	**Всего листов раздела 11: 68**	**Всего разделов: 9**	**Всего листов: 246**
« 31 » января 2019 г. № КУВИ-001/2019-2198618			
Номер кадастрового квартала: 01:07:3000022			

Сведения о характерных точках границ:

Номер п/п	Реестровый (учетный, условный) номер	Обозначение характерных точек	Координаты		Описание закрепления на местности	Метод определения координат и средняя квадратическая погрешность положения характерной точки (Mt), м	Система координат
			X	Y			
1	2	3	4	5	6	7	8
501	01:07-6.201	6	477353.94	2240687.42	_____	_____	_____
502	01:07-6.201	7	477339.41	2240684.51	_____	_____	_____
503	01:07-6.201	8	477490.04	2240242.64	_____	_____	_____
504	01:07-6.201	9	477530.22	2240143.14	_____	_____	_____
505	01:07-6.201	10	477569.93	2240066.6	_____	_____	_____
506	01:07-6.201	11	477615.52	2239985.47	_____	_____	_____
507	01:07-6.201	12	477601.89	2239972.32	_____	_____	_____
508	01:07-6.201	13	477600.41	2239975.83	_____	_____	_____
509	01:07-6.201	14	477611.13	2239985.14	_____	_____	_____
510	01:07-6.201	15	477566.42	2240064.67	_____	_____	_____

_____ М.П. _____ _____

полное наименование должности подпись инициалы, фамилия

КАДАСТРОВЫЙ ПЛАН ТЕРРИТОРИИ

Лист № 52 раздела 11	**Всего листов раздела 11: 68**	**Всего разделов: 9**	**Всего листов: 246**
« 31 » января 2019 г. № КУВИ-001/2019-2198618			
Номер кадастрового квартала: 01:07:3000022			

Сведения о характерных точках границ:

Номер п/п	Реестровый (учетный, условный) номер	Обозначение характерных точек	Координаты		Описание закрепления на местности	Метод определения координат и средняя квадратическая погрешность положения характерной точки (Mt), м	Система координат
			X	Y			
1	2	3	4	5	6	7	8
511	01:07-6.201	16	477526.63	2240141.38	_____	_____	_____
512	01:07-6.201	17	477486.27	2240241.3	_____	_____	_____
513	01:07-6.201	18	477334.89	2240685.38	_____	_____	_____
514	01:07-6.201	19	477336.39	2240687.99	_____	_____	_____
515	01:07-6.201	20	477351.03	2240690.92	_____	_____	_____
516	01:07-6.201	21	477297.97	2240875.76	_____	_____	_____
517	01:07-6.201	22	477279.94	2240869.18	_____	_____	_____
518	01:07-6.201	23	477277.35	2240870.46	_____	_____	_____
519	01:07-6.201	24	477234.67	2241005.9	_____	_____	_____
520	01:07-6.201	25	476928.14	2240892.7	_____	_____	_____

_____ полное наименование должности М.П. _____ подпись _____ инициалы, фамилия

КАДАСТРОВЫЙ ПЛАН ТЕРРИТОРИИ

Лист № 53 раздела 11	**Всего листов раздела 11: 68**	**Всего разделов: 9**	**Всего листов: 246**
« 31 » января 2019 г. № КУВИ-001/2019-2198618			
Номер кадастрового квартала: 01:07:3000022			

Сведения о характерных точках границ:

Номер п/п	Реестровый (учетный, условный) номер	Обозначение характерных точек	Координаты		Описание закрепления на местности	Метод определения координат и средняя квадратическая погрешность положения характерной точки (Mt), м	Система координат
			X	Y			
1	2	3	4	5	6	7	8
521	01:07-6.201	26	476823	2240849.77	_____	_____	_____
522	01:07-6.201	27	476759.94	2240832.77	_____	_____	_____
523	01:07-6.201	28	476667.44	2240811.86	_____	_____	_____
524	01:07-6.201	29	476591.76	2240811.89	_____	_____	_____
525	01:07-6.201	30	476499.94	2240825.71	_____	_____	_____
526	01:07-6.201	31	476433.99	2240828.52	_____	_____	_____
527	01:07-6.201	32	476381.35	2240815.84	_____	_____	_____
528	01:07-6.201	33	476314.37	2240819.53	_____	_____	_____
529	01:07-6.201	34	476313.23	2240834.48	_____	_____	_____
530	01:07-6.201	35	476315.75	2240836.51	_____	_____	_____

_____ полное наименование должности М.П. _____ подпись _____ инициалы, фамилия

КАДАСТРОВЫЙ ПЛАН ТЕРРИТОРИИ

Лист № 54 раздела 11	**Всего листов раздела 11: 68**	**Всего разделов: 9**	**Всего листов: 246**
« 31 » января 2019 г. № КУВИ-001/2019-2198618			
Номер кадастрового квартала: 01:07:3000022			

Сведения о характерных точках границ:

Номер п/п	Реестровый (учетный, условный) номер	Обозначение характерных точек	Координаты		Описание закрепления на местности	Метод определения координат и средняя квадратическая погрешность положения характерной точки (Mt), м	Система координат
			X	Y			
1	2	3	4	5	6	7	8
531	01:07-6.201	36	476317.84	2240822.7	_____	_____	_____
532	01:07-6.201	37	476381.24	2240819.84	_____	_____	_____
533	01:07-6.201	38	476433.87	2240832.53	_____	_____	_____
534	01:07-6.201	39	476500.43	2240829.68	_____	_____	_____
535	01:07-6.201	40	476591.92	2240815.89	_____	_____	_____
536	01:07-6.201	41	476666.78	2240815.81	_____	_____	_____
537	01:07-6.201	42	476759.02	2240836.67	_____	_____	_____
538	01:07-6.201	43	476821.61	2240853.52	_____	_____	_____
539	01:07-6.201	44	476926.72	2240896.44	_____	_____	_____
540	01:07-6.201	45	477233.49	2241009.73	_____	_____	_____

_____ полное наименование должности М.П. _____ подпись _____ инициалы, фамилия

КАДАСТРОВЫЙ ПЛАН ТЕРРИТОРИИ

Лист № 55 раздела 11	**Всего листов раздела 11: 68**	**Всего разделов: 9**	**Всего листов: 246**
« 31 » января 2019 г. № КУВИ-001/2019-2198618			
Номер кадастрового квартала: 01:07:3000022			

Сведения о характерных точках границ:

Номер п/п	Реестровый (учетный, условный) номер	Обозначение характерных точек	Координаты		Описание закрепления на местности	Метод определения координат и средняя квадратическая погрешность положения характерной точки (Mt), м	Система координат
			X	Y			
1	2	3	4	5	6	7	8
541	01:07-6.201	46	477190.49	2241152.39	_____	_____	_____
542	01:07-6.201	47	477019.36	2241487.77	_____	_____	_____
543	01:07-6.201	48	476784.14	2241928.92	_____	_____	_____
544	01:07-6.201	49	476706.92	2242043.91	_____	_____	_____
545	01:07-6.201	50	476658.62	2242094.95	_____	_____	_____
546	01:07-6.201	51	476611.04	2242136.24	_____	_____	_____
547	01:07-6.201	52	476533.27	2242182.1	_____	_____	_____
548	01:07-6.201	53	476261.05	2242316.4	_____	_____	_____
549	01:07-6.201	54	475953.14	2242459.76	_____	_____	_____
550	01:07-6.201	55	475651.83	2242605.94	_____	_____	_____

_____ полное наименование должности М.П. _____ подпись _____ инициалы, фамилия

КАДАСТРОВЫЙ ПЛАН ТЕРРИТОРИИ

Лист № 56 раздела 11	**Всего листов раздела 11: 68**	**Всего разделов: 9**	**Всего листов: 246**
« 31 » января 2019 г. № КУВИ-001/2019-2198618			
Номер кадастрового квартала: 01:07:3000022			

Сведения о характерных точках границ:

Номер п/п	Реестровый (учетный, условный) номер	Обозначение характерных точек	Координаты		Описание закрепления на местности	Метод определения координат и средняя квадратическая погрешность положения характерной точки (Mt), м	Система координат
			X	Y			
1	2	3	4	5	6	7	8
551	01:07-6.201	56	475472.07	2242673.53	_____	_____	_____
552	01:07-6.201	57	475412.61	2242807.8	_____	_____	_____
553	01:07-6.201	58	475414.25	2242810.6	_____	_____	_____
554	01:07-6.201	59	475416.28	2242809.41	_____	_____	_____
555	01:07-6.201	60	475474.27	2242676.98	_____	_____	_____
556	01:07-6.201	61	475653.49	2242609.58	_____	_____	_____
557	01:07-6.201	62	475954.85	2242463.38	_____	_____	_____
558	01:07-6.201	63	476262.81	2242320	_____	_____	_____
559	01:07-6.201	64	476535.24	2242185.58	_____	_____	_____
560	01:07-6.201	65	476613.23	2242139.6	_____	_____	_____

_____ полное наименование должности М.П. _____ подпись _____ инициалы, фамилия

КАДАСТРОВЫЙ ПЛАН ТЕРРИТОРИИ

Лист № 57 раздела 11	**Всего листов раздела 11: 68**	**Всего разделов: 9**	**Всего листов: 246**
« 31 » января 2019 г. № КУВИ-001/2019-2198618			
Номер кадастрового квартала: 01:07:3000022			

Сведения о характерных точках границ:

Номер п/п	Реестровый (учетный, условный) номер	Обозначение характерных точек	Координаты		Описание закрепления на местности	Метод определения координат и средняя квадратическая погрешность положения характерной точки (Mt), м	Система координат
			X	Y			
1	2	3	4	5	6	7	8
561	01:07-6.201	66	476661.32	2242097.91	_____	_____	_____
562	01:07-6.201	67	476710.15	2242046.28	_____	_____	_____
563	01:07-6.201	68	476787.62	2241930.89	_____	_____	_____
564	01:07-6.201	69	477022.89	2241489.64	_____	_____	_____
565	01:07-6.201	70	477194.27	2241153.72	_____	_____	_____
566	01:07-6.201	1	477237.86	2241009.1	_____	_____	_____
567	01:07-6.164	1	476366.13	2240414.37	_____	_____	_____
568	01:07-6.164	2	476366.29	2240412.85	_____	_____	_____
569	01:07-6.164	3	476365.54	2240411.87	_____	_____	_____
570	01:07-6.164	4	476214.7	2240308.28	_____	_____	_____

_____ полное наименование должности М.П. _____ подпись _____ инициалы, фамилия

КАДАСТРОВЫЙ ПЛАН ТЕРРИТОРИИ

Лист № 58 раздела 11	**Всего листов раздела 11: 68**	**Всего разделов: 9**	**Всего листов: 246**
« 31 » января 2019 г. № КУВИ-001/2019-2198618			
Номер кадастрового квартала: 01:07:3000022			

Сведения о характерных точках границ:

Номер п/п	Реестровый (учетный, условный) номер	Обозначение характерных точек	Координаты		Описание закрепления на местности	Метод определения координат и средняя квадратическая погрешность положения характерной точки (Mt), м	Система координат
			X	Y			
1	2	3	4	5	6	7	8
571	01:07-6.164	5	476129.18	2240240.89	_____	_____	_____
572	01:07-6.164	6	476117.47	2240231.03	_____	_____	_____
573	01:07-6.164	7	476127.99	2240189.56	_____	_____	_____
574	01:07-6.164	8	476159.82	2240182.46	_____	_____	_____
575	01:07-6.164	9	476160.89	2240181.83	_____	_____	_____
576	01:07-6.164	10	476161.38	2240180.7	_____	_____	_____
577	01:07-6.164	11	476161.11	2240179.49	_____	_____	_____
578	01:07-6.164	12	476160.18	2240178.67	_____	_____	_____
579	01:07-6.164	13	476158.95	2240178.55	_____	_____	_____
580	01:07-6.164	14	476125.91	2240185.93	_____	_____	_____

_____ _____ _____
полное наименование должности М.П. подпись инициалы, фамилия

КАДАСТРОВЫЙ ПЛАН ТЕРРИТОРИИ

Лист № 59 раздела 11	**Всего листов раздела 11: 68**	**Всего разделов: 9**	**Всего листов: 246**
« 31 » января 2019 г. № КУВИ-001/2019-2198618			
Номер кадастрового квартала: 01:07:3000022			

Сведения о характерных точках границ:

Номер п/п	Реестровый (учетный, условный) номер	Обозначение характерных точек	Координаты		Описание закрепления на местности	Метод определения координат и средняя квадратическая погрешность положения характерной точки (Mt), м	Система координат
			X	Y			
1	2	3	4	5	6	7	8
581	01:07-6.164	15	476124.85	2240186.55	_____	_____	_____
582	01:07-6.164	16	476124.41	2240187.39	_____	_____	_____
583	01:07-6.164	17	476113.28	2240231.27	_____	_____	_____
584	01:07-6.164	18	476113.36	2240232.5	_____	_____	_____
585	01:07-6.164	19	476113.93	2240233.29	_____	_____	_____
586	01:07-6.164	20	476126.68	2240244.01	_____	_____	_____
587	01:07-6.164	21	476212.38	2240311.54	_____	_____	_____
588	01:07-6.164	22	476361.59	2240414.02	_____	_____	_____
589	01:07-6.164	23	476318.12	2240474.78	_____	_____	_____
590	01:07-6.164	24	476316.4	2240481.1	_____	_____	_____

_____ полное наименование должности М.П. _____ подпись _____ инициалы, фамилия

КАДАСТРОВЫЙ ПЛАН ТЕРРИТОРИИ

Лист № 60 раздела 11	**Всего листов раздела 11: 68**	**Всего разделов: 9**	**Всего листов: 246**
« 31 » января 2019 г. № КУВИ-001/2019-2198618			
Номер кадастрового квартала: 01:07:3000022			

Сведения о характерных точках границ:

Номер п/п	Реестровый (учетный, условный) номер	Обозначение характерных точек	Координаты		Описание закрепления на местности	Метод определения координат и средняя квадратическая погрешность положения характерной точки (Mt), м	Система координат
			X	Y			
1	2	3	4	5	6	7	8
591	01:07-6.164	25	476296.6	2240507.3	_____	_____	_____
592	01:07-6.164	26	476278.02	2240534.58	_____	_____	_____
593	01:07-6.164	27	476254.08	2240580.97	_____	_____	_____
594	01:07-6.164	28	476193.22	2240742.98	_____	_____	_____
595	01:07-6.164	29	476176.62	2240819.27	_____	_____	_____
596	01:07-6.164	30	476176.74	2240820.5	_____	_____	_____
597	01:07-6.164	31	476177.57	2240821.42	_____	_____	_____
598	01:07-6.164	32	476178.77	2240821.68	_____	_____	_____
599	01:07-6.164	33	476179.91	2240821.18	_____	_____	_____
600	01:07-6.164	34	476180.53	2240820.12	_____	_____	_____

_____ полное наименование должности М.П. _____ подпись _____ инициалы, фамилия

КАДАСТРОВЫЙ ПЛАН ТЕРРИТОРИИ

Лист № 61 раздела 11	**Всего листов раздела 11: 68**	**Всего разделов: 9**	**Всего листов: 246**
« 31 » января 2019 г. № КУВИ-001/2019-2198618			
Номер кадастрового квартала: 01:07:3000022			

Сведения о характерных точках границ:

Номер п/п	Реестровый (учетный, условный) номер	Обозначение характерных точек	Координаты		Описание закрепления на местности	Метод определения координат и средняя квадратическая погрешность положения характерной точки (Mt), м	Система координат
			X	Y			
1	2	3	4	5	6	7	8
601	01:07-6.164	35	476197.01	2240744.25	_____	_____	_____
602	01:07-6.164	36	476257.68	2240582.7	_____	_____	_____
603	01:07-6.164	37	476281.4	2240536.73	_____	_____	_____
604	01:07-6.164	38	476299.88	2240509.6	_____	_____	_____
605	01:07-6.164	39	476319.83	2240483.18	_____	_____	_____
606	01:07-6.164	40	476321.59	2240476.8	_____	_____	_____
607	01:07-6.164	41	476366.03	2240414.69	_____	_____	_____
608	01:07-6.164	1	476366.13	2240414.37	_____	_____	_____
609	01:07-6.203	1	476424.95	2240822.53	_____	_____	_____
610	01:07-6.203	2	476382.18	2240811.15	_____	_____	_____

_____ полное наименование должности М.П. _____ подпись _____ инициалы, фамилия

КАДАСТРОВЫЙ ПЛАН ТЕРРИТОРИИ

Лист № 62 раздела 11	**Всего листов раздела 11: 68**	**Всего разделов: 9**	**Всего листов: 246**
« 31 » января 2019 г. № КУВИ-001/2019-2198618			
Номер кадастрового квартала: 01:07:3000022			

Сведения о характерных точках границ:

Номер п/п	Реестровый (учетный, условный) номер	Обозначение характерных точек	Координаты		Описание закрепления на местности	Метод определения координат и средняя квадратическая погрешность положения характерной точки (Mt), м	Система координат
			X	Y			
1	2	3	4	5	6	7	8
611	01:07-6.203	3	476342.56	2240811.15	_____	_____	_____
612	01:07-6.203	4	476341.39	2240811.53	_____	_____	_____
613	01:07-6.203	5	476340.56	2240813.15	_____	_____	_____
614	01:07-6.203	6	476340.56	2240831.67	_____	_____	_____
615	01:07-6.203	7	476340.95	2240832.84	_____	_____	_____
616	01:07-6.203	8	476341.95	2240833.57	_____	_____	_____
617	01:07-6.203	9	476343.18	2240833.57	_____	_____	_____
618	01:07-6.203	10	476344.18	2240832.84	_____	_____	_____
619	01:07-6.203	11	476344.56	2240831.67	_____	_____	_____
620	01:07-6.203	12	476344.56	2240815.15	_____	_____	_____

_____ полное наименование должности М.П. _____ подпись _____ инициалы, фамилия

КАДАСТРОВЫЙ ПЛАН ТЕРРИТОРИИ

Лист № 63 раздела 11	**Всего листов раздела 11: 68**	**Всего разделов: 9**	**Всего листов: 246**
« 31 » января 2019 г. № КУВИ-001/2019-2198618			
Номер кадастрового квартала: 01:07:3000022			

Сведения о характерных точках границ:

Номер п/п	**Реестровый (учетный, условный) номер**	**Обозначение характерных точек**	**Координаты**		**Описание закрепления на местности**	**Метод определения координат и средняя квадратическая погрешность положения характерной точки (Mt), м**	**Система координат**
			X	**Y**			
1	**2**	**3**	**4**	**5**	**6**	**7**	**8**
621	01:07-6.203	13	476381.92	2240815.15	_____	_____	_____
622	01:07-6.203	14	476424.44	2240826.53	_____	_____	_____
623	01:07-6.203	15	476421.57	2240849.32	_____	_____	_____
624	01:07-6.203	16	476419.92	2240849.24	_____	_____	_____
625	01:07-6.203	17	476418.73	2240849.56	_____	_____	_____
626	01:07-6.203	18	476417.83	2240851.01	_____	_____	_____
627	01:07-6.203	19	476417.05	2240857.89	_____	_____	_____
628	01:07-6.203	20	476417.3	2240859.1	_____	_____	_____
629	01:07-6.203	21	476418.21	2240859.93	_____	_____	_____
630	01:07-6.203	22	476419.43	2240860.07	_____	_____	_____

_____ полное наименование должности М.П. _____ подпись _____ инициалы, фамилия

КАДАСТРОВЫЙ ПЛАН ТЕРРИТОРИИ

Лист № 64 раздела 11	**Всего листов раздела 11: 68**	**Всего разделов: 9**	**Всего листов: 246**

« 31 » января 2019 г. № КУВИ-001/2019-2198618

Номер кадастрового квартала: 01:07:3000022

Сведения о характерных точках границ:

Номер п/п	Реестровый (учетный, условный) номер	Обозначение характерных точек	Координаты		Описание закрепления на местности	Метод определения координат и средняя квадратическая погрешность положения характерной точки (Mt), м	Система координат
			X	Y			
1	2	3	4	5	6	7	8
631	01:07-6.203	23	476420.51	2240859.47	_____	_____	_____
632	01:07-6.203	24	476421.02	2240858.34	_____	_____	_____
633	01:07-6.203	25	476421.6	2240853.33	_____	_____	_____
634	01:07-6.203	26	476423.69	2240853.38	_____	_____	_____
635	01:07-6.203	27	476424.78	2240852.78	_____	_____	_____
636	01:07-6.203	28	476425.3	2240851.66	_____	_____	_____
637	01:07-6.203	29	476428.34	2240827.58	_____	_____	_____
638	01:07-6.203	30	476436.95	2240829.79	_____	_____	_____
639	01:07-6.203	31	476497.89	2240827.62	_____	_____	_____
640	01:07-6.203	32	476592.04	2240813.68	_____	_____	_____

_____ полное наименование должности М.П. _____ подпись _____ инициалы, фамилия

КАДАСТРОВЫЙ ПЛАН ТЕРРИТОРИИ

Лист № 65 раздела 11	**Всего листов раздела 11: 68**	**Всего разделов: 9**	**Всего листов: 246**
« 31 » января 2019 г. № КУВИ-001/2019-2198618			
Номер кадастрового квартала: 01:07:3000022			

Сведения о характерных точках границ:

Номер п/п	Реестровый (учетный, условный) номер	Обозначение характерных точек	Координаты		Описание закрепления на местности	Метод определения координат и средняя квадратическая погрешность положения характерной точки (Mt), м	Система координат
			X	Y			
1	2	3	4	5	6	7	8
641	01:07-6.203	33	476593.14	2240813.12	_____	_____	_____
642	01:07-6.203	34	476593.72	2240812.03	_____	_____	_____
643	01:07-6.203	35	476593.53	2240810.81	_____	_____	_____
644	01:07-6.203	36	476592.67	2240809.92	_____	_____	_____
645	01:07-6.203	37	476591.45	2240809.72	_____	_____	_____
646	01:07-6.203	38	476497.42	2240823.64	_____	_____	_____
647	01:07-6.203	39	476437.11	2240825.78	_____	_____	_____
648	01:07-6.203	40	476433.11	2240824.71	_____	_____	_____
649	01:07-6.203	41	476434.25	2240824.65	_____	_____	_____
650	01:07-6.203	42	476435.29	2240823.99	_____	_____	_____

_____ полное наименование должности М.П. _____ подпись _____ инициалы, фамилия

КАДАСТРОВЫЙ ПЛАН ТЕРРИТОРИИ

Лист № 66 раздела 11	**Всего листов раздела 11: 68**	**Всего разделов: 9**	**Всего листов: 246**
« 31 » января 2019 г. № КУВИ-001/2019-2198618			
Номер кадастрового квартала: 01:07:3000022			

Сведения о характерных точках границ:

Номер п/п	Реестровый (учетный, условный) номер	Обозначение характерных точек	Координаты		Описание закрепления на местности	Метод определения координат и средняя квадратическая погрешность положения характерной точки (Mt), м	Система координат
			X	Y			
1	2	3	4	5	6	7	8
651	01:07-6.203	43	476435.75	2240822.84	_____	_____	_____
652	01:07-6.203	44	476439.5	2240766.18	_____	_____	_____
653	01:07-6.203	45	476440.79	2240666.32	_____	_____	_____
654	01:07-6.203	46	476450.55	2240586.39	_____	_____	_____
655	01:07-6.203	47	476450.31	2240585.18	_____	_____	_____
656	01:07-6.203	48	476449.41	2240584.34	_____	_____	_____
657	01:07-6.203	49	476448.51	2240584.15	_____	_____	_____
658	01:07-6.203	50	476425.01	2240584.66	_____	_____	_____
659	01:07-6.203	51	476425.01	2240564.4	_____	_____	_____
660	01:07-6.203	52	476432.65	2240564.4	_____	_____	_____

_____ полное наименование должности М.П. _____ подпись _____ инициалы, фамилия

КАДАСТРОВЫЙ ПЛАН ТЕРРИТОРИИ

Лист № 67 раздела 11	**Всего листов раздела 11: 68**	**Всего разделов: 9**	**Всего листов: 246**
« 31 » января 2019 г. № КУВИ-001/2019-2198618			
Номер кадастрового квартала: 01:07:3000022			

Сведения о характерных точках границ:

Номер п/п	Реестровый (учетный, условный) номер	Обозначение характерных точек	Координаты		Описание закрепления на местности	Метод определения координат и средняя квадратическая погрешность положения характерной точки (Mt), м	Система координат
			X	Y			
1	2	3	4	5	6	7	8
661	01:07-6.203	53	476433.82	2240564.01	_____	_____	_____
662	01:07-6.203	54	476434.55	2240563.01	_____	_____	_____
663	01:07-6.203	55	476434.55	2240561.78	_____	_____	_____
664	01:07-6.203	56	476433.82	2240560.78	_____	_____	_____
665	01:07-6.203	57	476432.65	2240560.4	_____	_____	_____
666	01:07-6.203	58	476423.01	2240560.4	_____	_____	_____
667	01:07-6.203	59	476421.84	2240560.78	_____	_____	_____
668	01:07-6.203	60	476421.01	2240562.4	_____	_____	_____
669	01:07-6.203	61	476421.01	2240586.69	_____	_____	_____
670	01:07-6.203	62	476421.39	2240587.87	_____	_____	_____

_____ полное наименование должности М.П. _____ подпись _____ инициалы, фамилия

КАДАСТРОВЫЙ ПЛАН ТЕРРИТОРИИ

Лист № 68 раздела 11	Всего листов раздела 11: 68	Всего разделов: 9	Всего листов: 246
« 31 » января 2019 г. № КУВИ-001/2019-2198618			
Номер кадастрового квартала: 01:07:3000022			

Сведения о характерных точках границ:

Номер п/п	Реестровый (учетный, условный) номер	Обозначение характерных точек	Координаты		Описание закрепления на местности	Метод определения координат и средняя квадратическая погрешность положения характерной точки (Mt), м	Система координат
			X	Y			
1	2	3	4	5	6	7	8
671	01:07-6.203	63	476422.39	2240588.6	_____	_____	_____
672	01:07-6.203	64	476423.05	2240588.69	_____	_____	_____
673	01:07-6.203	65	476446.3	2240588.21	_____	_____	_____
674	01:07-6.203	66	476436.8	2240666.16	_____	_____	_____
675	01:07-6.203	67	476435.5	2240765.97	_____	_____	_____
676	01:07-6.203	68	476431.88	2240820.72	_____	_____	_____
677	01:07-6.203	69	476426.93	2240820.74	_____	_____	_____
678	01:07-6.203	70	476425.76	2240821.12	_____	_____	_____
679	01:07-6.203	1	476424.95	2240822.53	_____	_____	_____

_____ М.П. _____ _____

полное наименование должности подпись инициалы, фамилия