




Карта градостроительного зонирования






















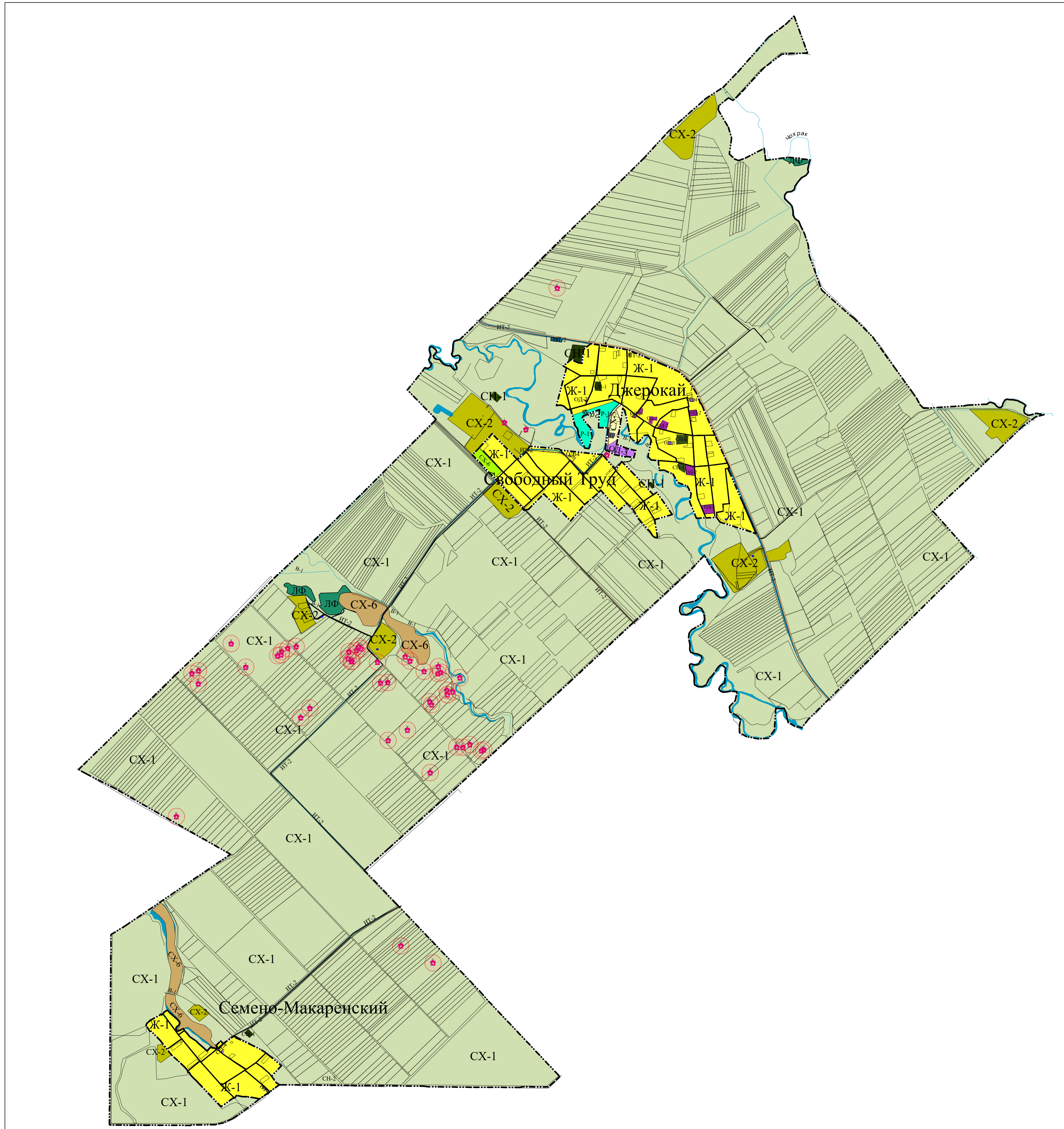
Экспликация:

-  Объекты культурного наследия (ОКН);
-  Номера (по списку) объектов культурного наследия;

Условные обозначения:

Функциональные зоны:

-  Границы сельского поселения;
-  Границы населенного пункта;
-  Зона для индивидуального жилищного строительства (Ж-1);
-  Зона общественного центра местного значения (ОД-2);
-  Зона размещения объектов образования (ОД-3);
-  Зона размещения объектов здравоохранения (ОД-4);
-  Зона размещения объектов религиозного назначения (ОД-5);
-  Зона объектов инженерной инфраструктуры (ИТ-1);
-  Зона транспортной инфраструктуры (ИТ-2);
-  Зона сельскохозяйственных угодий (СХ-1);
-  Земли сельскохозяйственного назначения (СХ-2);
-  Зона сельскохозяйственного использования (СХ-3);
-  Зона садоводства (СХ-5);
-  Иные зоны сельхозназначения (СХ-6);
-  Зона парков, скверов, бульваров, озеленения общего пользования (Р-1);
-  Зона размещения объектов физкультуры и спорта (Р-2);
-  Зона кладбищ (СН-1);
-  Земли лесного фонда (ЛФ);
-  Водозаборная скважина;



ПЗЗ-12-19					
Корректировка правил землепользования и застройки Муниципального образования «Джерокайское сельское поселение» Цюнгювского района Республики Адыгея					
Кол. уч.	Лист	№ док.	Подпись	Дата	
Директор					Правила землепользования и застройки муниципального образования «Джерокайское сельское поселение»
Разраб.					
Карта градостроительного зонирования				Стадия	Лист
				П	1
					2